



Katalog BPS/ *BPS Catalogue* :  
1403.3401.080

# KECAMATAN KOKAP

## DALAM ANGKA

*Kokap District in Figures*

# 2008

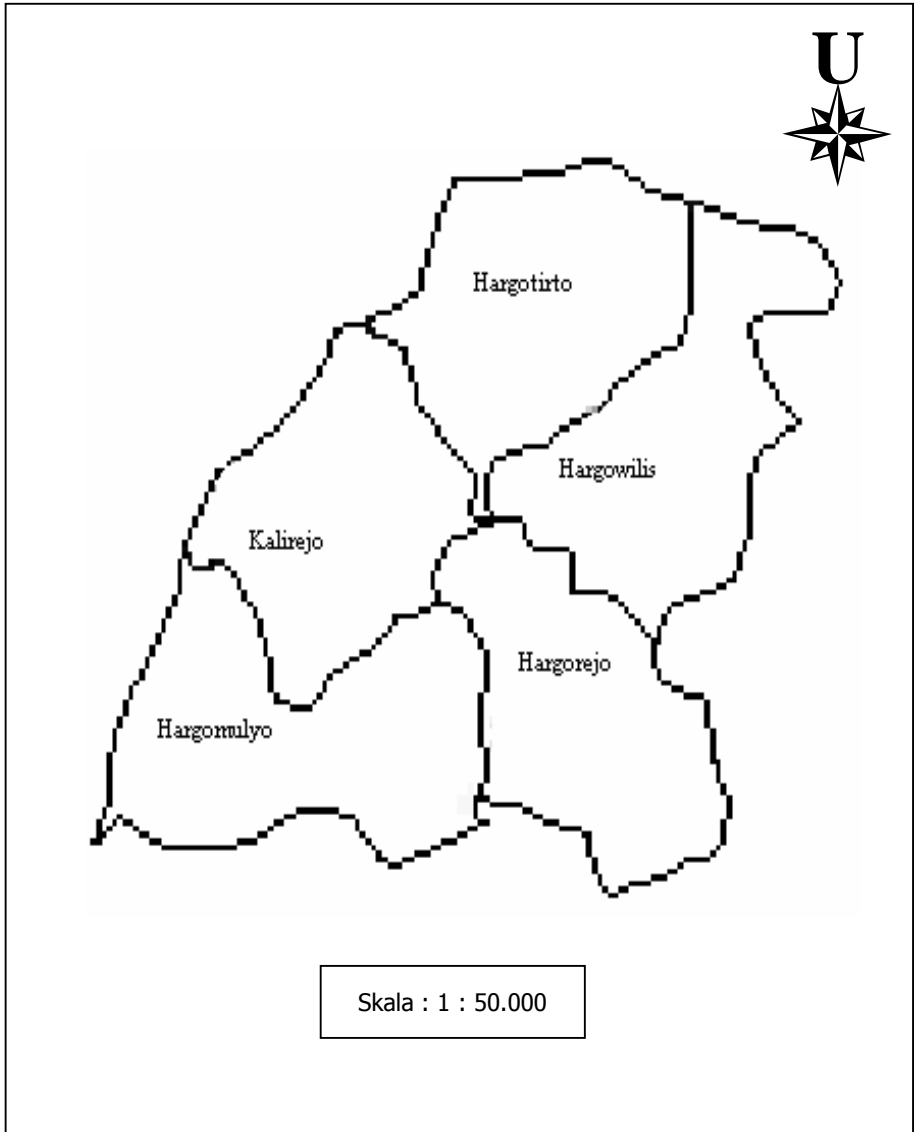


**BADAN PUSAT STATISTIK KABUPATEN KULON PROGO**  
*BPS- Statistics of Kulon Progo Regency*

**Kecamatan Kokap Dalam Angka 2008***Kokap District In Figures 2008***No. ISSN/ISSN Number : 0852.0274****No. Publikasi/ Publication Number : 34016.08.20****Katalog BPS/ BPS Catalogue : 1403.3401.080****Ukuran Buku/ Book size : 15 x 21 cm****Jumlah Halaman/ Number of page: 89 halaman/pages****Naskah/ Manuscript :****Koordinator Statistik Kecamatan Kokap Kabupaten Kulon Progo***Subdistrict Statistical Officer in Kokap District, Kulon Progo Regency***Penyunting/ Editor :****Koordinator Statistik Kecamatan Kokap Kabupaten Kulon Progo***Subdistrict Statistical Officer in Kokap District, Kulon Progo Regency***Diterbitkan oleh/ Published by :****Koordinator Statistik Kecamatan Kokap Kabupaten Kulon Progo***Subdistrict Statistical Officer in Kokap District, Kulon Progo Regency***Dicetak oleh/ Printed by :****Mandiri Jaya - Wates****Boleh dikutip dengan menyebutkan sumbernya***May be cited reference to the source*

# Peta Kecamatan Kokap

*Map of Kokap District*




**LAMBANG DAERAH  
KABUPATEN KULON PROGO**  
*Kulon Progo Regency Seal*



**Penjelasan Lambang Daerah Kabupaten Kulon Progo**  
*Explanation of Kulon Progo Regency Seal*

1. Bintang Segi Lima melambangkan landasan idiil perjuangan yang tetap dan tidak akan berubah yaitu falsafah Negara (Pancasila) yang terdapat pada alinea IV Pembukaan Undang-Undang Dasar 1945.
2. Bundar Bulat melambangkan bahwa hanya landasan idiil yang tetap dan tidak akan berubah itulah segenap lapisan dan aliran masyarakat serta semua keyakinan dapat dipersatukan.
3. Lingkaran yang berbentuk rantai yang tidak terputus itu melambangkan bahwa semua keadaan di Daerah Kabupaten Kulon Progo adalah untuk semua rakyat di Daerah Kulon Progo pula.
4. Kapas dan padi melambangkan bahan kepentingan pokok di samping yang lain-lain, sedangkan lukisan kelapa dan cengkeh menunjukkan Daerah Kulon Progo mempunyai penghasilan yang spesifik untuk bahan perdagangan eksport.
5. Garis/lukisan tinggi rendah melambangkan Daerah Kabupaten Kulon Progo terdiri dari Daerah datar dan Daerah Pegunungan.
6. Coretan 3 buah melambangkan bahwa Kulon Progo mempunyai 3 sungai besar, yaitu : Sungai progo, Sungai Serang dan Sungai Bogowonto.
7. Lukisan nyala juplak (pelita tradisional) melambangkan jiwa dan semangat pantang mundur dan tidak dapat dimatikan oleh tiupan angin dari segala penjuru.

**Logo Kulon Progo Binangun**  
*Kulon Progo Binangun Logos*



<b>B</b>	—————→	<b>BERIMAN</b>
<b>I</b>	—————→	<b>INDAH</b>
<b>N</b>	—————→	<b>NUHONI</b>
<b>A</b>	—————→	<b>AMAN</b>
<b>N</b>	—————→	<b>NALAR</b>
<b>G</b>	—————→	<b>GUYUB</b>
<b>U</b>	—————→	<b>ULET</b>
<b>N</b>	→	<b>NYAMAN</b>

## MAKNA LOGO KULON PROGO BINANGUN

*Meaning of Kulon Progo Binangun Logos*

### Dari Segi Bentuk

1. Secara keseluruhan bentuk Logo adalah gambar **GUNUNGAN** dari dunia wayang kulit. Dalam dunia wayang **GUNUNGAN** menggambarkan isi dari alam semesta/dunia/jagad raya, baik manusia, tumbuh-tumbuhan, hewan dan segala budayanya, yang merupakan wujud, cipta, rasa, karsa dan karya manusia. Gunungan digerakkan oleh dalang pada awal, pergantian episode maupun akhir cerita.
2. Dalam logo, bentuk gambar Gunungan diisi :
  - 2.1. Gambar bunga berwarna kuning berjumlah 8 (delapan).  
Gambar ini merupakan simbolisasi 8 unsur dari motto **BINANGUN** yaitu: Beriman, Indah, Nuhoni, Aman, Nalar, Guyub, Ulet dan Nyaman.
  - 2.2. Gambar kelopak daun, berjumlah 5 (lima) berwarna hijau.  
Gambar ini merupakan simbolisasi dari 5 sila Pancasila Dasar Negara Republik Indonesia.
  - 2.3. Tulisan **KULON PROGO BINANGUN** pada wadah kelopak daun yang berwarna kuning dan warna tulisan hitam.

### B. Dari Segi Warna

1. Kuning : Lambang Kemuliaan, Keagungan.
2. Hijau : Lambang Kesuburan, Kemakmuran, Kesejahteraan.
3. Hitam : Lambang Kesungguhan, Kemantapan, Ketenangan.

Logo didominasi warna Hijau dan Kuning, sesuai dengan rontek Kabupaten Dati II Kulon Progo yaitu **PARE ANOM**.

### C. Makna Menyeluruh

Masyarakat dan Pemerintah Kabupaten Kulon Progo dalam membangun daerahnya, bertujuan agar menjadi lebih maju, makmur, sejahtera lahir batin (Gunungan warna hijau dan kuning). Tujuan pembangunan dan cara mencapainya bersumber pada Pancasila dan UUD 1945 (Kelopak daun 5 buah dan wadahnya).

**BERIMAN** dan bertaqwa adalah landasan masyarakat Kabupaten Kulon Progo. Dalam membangun, maka segala kondisi dan potensi yang ada, akan dikelola, dilestarikan dan ditata secara serasi, selaras dan seimbang, sehingga terwujud tata hubungan yang harmonis, berkesinambungan dan **INDAH**, serta menimbulkan suasana dan rasa yang **NYAMAN** dan **AMAN** lahir dan batin serta tentram.

Kemajuan dan kesejahteraan lahir dan batin hanya dapat terwujud bila keseluruhan masyarakat Kulon Progo **NUHONI** (mentaati) segala peraturan agama, aturan masyarakat dan aturan kehidupan alam yang telah ditetapkan oleh Allah, dengan sungguh-sungguh. Mengingat adanya berbagai sumber daya alam, sumber daya manusia dan lajunya perkembangan kemajuan Iptek, maka untuk keberhasilan pembangunan, masyarakat Kulon Progo haruslah menjaga persatuan, kesatuan, meningkatkan kegotongroyongan, **GUYUB** dan rukun. Berbagai hambatan haruslah dijadikan tantangan dan dihadapi dengan semangat tinggi, tekad yang kuat, **ULET** serta menggunakan **NALAR** (8 helai bunga warna kuning). Maka dengan penuh kesanggupan dan keyakinan yang mantap, Pemerintah Daerah dan Masyarakat Kabupaten Kulon Progo akan membangun Kulon Progo yang maju, makmur dan sejahtera dengan jiwa, semangat dan tekad Kulon Progo Binangun.



**Camat Kecamatan Kokap**  
*Head of Kokap District*



**SANTOSO, SIP**  
NIP.

**Sambutan Camat Kecamatan Kokap**  
*Written Speech Addressed by Head Kokap District*

Atas berkat rahmat Tuhan Yang Maha Esa, maka publikasi **Kecamatan Kokap Dalam Angka 2008** yang diterbitkan oleh Koordinator Statistik Kecamatan sebagai dasar untuk mengetahui situasi dan kondisi Kecamatan Kokap tahun 2007 ini dapat terwujud sesuai jadwal waktu yang telah ditentukan.

Kami sangat memahami arti dan guna data statistik sebagai dasar untuk perencanaan, analisa dan evaluasi pembangunan yang handal, untuk itu sangat diperlukan validitas dan akurasi dari data yang up to date dan relevan dengan penyajian yang baik.

Kami mengharapkan partisipasi dan kerjasama dari berbagai pihak agar dapat memberikan dukungan untuk penerbitan selanjutnya. Atas kerjasamanya kami ucapkan terimakasih

Semoga Publikasi ini dapat bermanfaat bagi pengguna data statistik, baik instansi pemerintah, swasta dan perorangan.

Kokap, Desember 2008  
Camat

**SANTOSO, SIP**  
NIP.

**Kata Pengantar Koordinasi Statistik Kecamatan Kokap**  
*Preface of Subdistrict of Statistical Officer in Kokap District*

Puji syukur kami panjatkan kepada Tuhan Yang Maha Esa, karena atas rahmat dan hidayahNya publikasi ini dapat terwujud sesuai jadwal waktu yang telah ditentukan.

Publikasi Kecamatan Kokap Dalam Angka 2008 merupakan publikasi tahunan yang diterbitkan oleh Koordinator Statistik Kecamatan sebagai dasar untuk mengetahui situasi dan kondisi Kecamatan Kokap tahun 2007.

Data pokok diperoleh dari instansi pemerintah, swasta dan perorangan yang disajikan dalam bentuk tabel dan grafik dengan format yang sama dengan tahun sebelumnya.

Kami menyadari meski telah dilakukan perbaikan dan penyempurnaan tetapi masih ada kekurangan, untuk itu sangat diharapkan saran dan kritik yang membangun.

Publikasi ini terujud atas partisipasi dan kerjasama dari berbagai pihak, maka kami mengucapkan terimakasih dan penghargaan kepada :

1. Camat kepala wilayah Kecamatan Kokap
2. Kepala Badan Pusat Statistik Kabupaten Kulon Progo
3. Kepala Dinas/Instansi se Kecamatan Kokap
4. Semua pihak yang telah memberikan bantuannya

Semoga Publikasi ini dapat bermanfaat bagi pengguna data statistik, baik instansi pemerintah, swasta dan perorangan.

Kokap, Desember 2008  
Koordinator Statistik Kecamatan

**SUYADI**  
NIP. 010.241.538

## Daftar Isi/*Contents*

	<b>Hal/Page</b>
<b>Halaman Judul/Title page</b> .....	I
<b>Halaman Katalog/Catalogue page</b> .....	II
<b>Peta Kecamatan Kokap/Map of Kokap District</b> .....	III
<b>Lambang Daerah/Kulon Progo Regency Seal</b> .....	IV
<b>Penjelasan Lambang Daerah</b> <i>Explanation of Kulon Progo Regency Seal</i> .....	V
<b>Logo Kulon Progo Binangun/Kulon Progo Binangun Logos</b> .....	VI
<b>Makna Logo Kulon Progo Binangun</b> <i>Meaning Of Kulon Progo Binangun Logos</i> .....	VII
<b>Poto Camat Kecamatan Kokap/ Head Kokap District Photos</b> .....	IX
<b>Sambutan Camat Kecamatan Kokap</b> <i>Written Speech Addressed by Head Kokap District</i> .....	X
<b>Kata Pengantar Mantri Statistik Kecamatan Kokap</b> <i>Preface of Statistics Official Of Kokap District</i> .....	XI
<b>Daftar Isi/Contents</b> .....	XII
<b>Daftar Tabel/Tables List</b> .....	XV-XXIII
<b>Visi dan Misi Badan Pusat Statistrtik</b> <i>Vission and Mission of BPS</i> .....	XXIV
<b>Struktur Organisasi/Organizational Structure Of BPS -Statistics</b> .....	XXV
<b>Halaman Informasi/Information page</b> .....	XXVI

1. Geografi/*Geography*..... 1
  - a. Jarak Kantor Kecamatan Ke Desa-Desa/*Distance from District office to villages*
  - b. Luas Desa/*Vllages Area*
  - c. Luas Tanah Sawah/*Wetland area*
2. Pemerintahan/*Government*..... 6
  - a. Jumlah Dusun, RW, RT/ *Number of Sub Villages, Administrative unit at the next to lowest level in city,neighborhood association*
  - b. Pembagian Desa Menurut Klasifikasi/*Devide of Villages by classification status*
  - c. Jumlah Aparat Pemerintahan Desa/ *Number of Villages Government Employee*
3. Kependudukan/*Population* ..... 12
  - a. Banyaknya Rumah Tangga/ *Number of Household*
  - b. Banyaknya Penduduk/*Number of Population*
  - c. Banyaknya Dusun/*Number of Sub Village*
  - d. Banyaknya Transmigrans/*Number of Transmigrans*
  - e. Banyaknya Rumah Tangga Menurut Sektor Kegiatan Utama/*Number of Household by primary activity sector*
  - f. Banyaknya Pasangan Usia Subur/*Number of Wagered age fertile*
  - g. Target dan Realisasi KB Aktif Mandiri/*Target dan Realization of Contraception Acceptors*
  - h. Banyaknya Kepala Keluarga Menurut Tahapan Keluarga/*Number of family by family stage*
  - i. Banyaknya Keluarga Miskin/ *Number of poor family*
4. Pendidikan/*Education*..... 31
  - a. Banyaknya Sekolah, Guru dan Murid Dilingkungan Depdikbud/*Number of schools teacher and pupils in Departement of Education and Cultural Area*
  - b. Banyaknya Sekolah,Guru dan Murid Non Dikbud Menurut Jenis Sekolah/*Number schools, teacher and pupils in non Departement of Education and Cultural area*
5. Sosial & Budaya/*Social & Culture* ..... 45
  - a. Banyaknya Penyandang Cacat/*Number of handicapped*
  - b. Banyaknya Sarana Kesehatan/ *Number of healthy facility*
  - c. Banyaknya Tenaga Kesehatan/ *Number of healthy employee*
  - d. Hasil Imunisasi/ *Imunisation proceeds*
  - e. Banyaknya Pemeluk Agama/ *Number of population religion*
  - f. Banyaknya Tempat Peribadatan/ *Number of religious worship facilities*
  - g. Banyaknya Nikah, Talak, Cerai dan Rujuk/ *Number of marriages, separations, divorces and reconciliation*
  - h. Banyaknya Perkumpulan Kesenian/ *Number of music art group*

- i. Banyaknya Kematian Bayi Berumur < 1 Tahun/ *Number of infant mortality less than one year*
  - j. Banyaknya Balita Menurut Status Gizi /*Number of under five year by nutrient status*
6. Pertanian/*Agriculture* ..... 58
- a. Luas Panen, Produksi dan Rata-rata Produksi/*Harvested area, production and average*
  - b. Banyaknya Populasi Ternak/ *Number of big cattle population*
  - c. Banyaknya Populasi Unggas/ *Number of poultry population*
  - d. Banyaknya Sentra Industri/ *Number of manufacturing area*
  - e. Produksi Ikan Laut/ *Fish Culture Production*
  - f. Banyaknya Rumah Tangga Pelanggan Listrik/ *Number of electricity household customer*
  - g. Banyaknya Rumah Tangga Pelanggan Air Minum/ *Number of Water household customer*
7. Perhubungan dan Pariwisata / *Communication & Tourism* ..... 80
- a. Panjang Jalan Menurut Jenisnya/ *Length of roads by type*
  - b. Banyaknya Tempat Wisata/ *Number of tourism resort*
8. Keuangan/*Financial* ..... 82
- a. Banyaknya Pasar, Toko, Kios dan Warung/ *Number of market, shop, stall, and small shop*
  - b. Banyaknya Bank/ *Number of bank*
  - c. Banyaknya Koperasi/ *Number of cooperation*

## Daftar Tabel /Tables List

<b>Tabel /Table : 1.1</b>	
Jarak Kantor Kecamatan Ke Desa-Desa Di Kecamatan Kokap <i>Distance from District office to villages in Kokap District 2006</i> .....	2
 <b>Tabel /Table : 1.2</b>	
Luas Desa Dan Persentase Luas Desa Di Kecamatan Kokap <i>Vllages Area and percentage of Vllages Area in Kokap District 2006</i> .....	3
 <b>Tabel /Table : 1.3</b>	
Luas Desa Dirinci Menurut Penggunaan Lahan Di Kecamatan Kokap <i>Villages Area by Area in Kokap District 2006</i> .....	4
 <b>Tabel /Table : 1.4</b>	
Luas Tanah Sawah Menurut Jenis Pengairan Di Kecamatan Kokap <i>Wetland area by type of irrigation in Kokap District 2006</i> .....	5
 <b>Tabel /Table : 2.1</b>	
Jumlah Dusun, RW, RT Di Kecamatan Kokap <i>Number of Sub Villages, Administrative unit at the next to lowest level in city, neighborhood association in Kokap District 2006</i> .....	7
 <b>Tabel /Table : 2.2</b>	
Pembagian Desa Menurut Klasifikasi Di Kecamatan Kokap <i>Devide of Villages by classification status in Kokap District 2006</i> .....	8
 <b>Tabel /Table : 2.3</b>	
Jumlah Aparat Pemerintahan Desa Di Kecamatan Kokap <i>Number of Villages Government Employee in Kokap District 2006</i> .....	9
 <b>Tabel /Table : 2.4</b>	
Nama Kepala Desa Menurut Umur & Pendidikan Terakhir Di Kecamatan Kokap <i>Names of Villages Master by age and graduation in Kokap District 2006</i> .....	10
 <b>Tabel /Table : 2.5</b>	
Banyaknya Hansip, Wanra, Kamra Per Desa Di Kecamatan Kokap <i>Number of Civilian Defense Units, People Militia, People Security by Village in Kokap District 2006</i> .....	11

**Tabel /Table : 3.1**

Banyaknya Rumah Tangga Menurut Jenis Kelamin di Kecamatan Kokap <i>Number of Household by Sex in Kokap District 2006</i> .....	13
---	----

**Tabel /Table : 3.2**

Banyaknya Penduduk Menurut Jenis Kelamin di Kecamatan Kokap <i>Number of Population By Sex in Kokap District 2006</i> .....	14
--	----

**Tabel /Table : 3.3**

Banyaknya Penduduk Dewasa dan Anak-anak di Kecamatan Kokap <i>Number of Adult and Children Population in Kokap District 2006</i> .....	15
---	----

**Tabel /Table : 3.4**

Banyaknya Penduduk Dewasa dan Anak-anak Menurut Jenis Kelamin di Kecamatan Kokap <i>Number of adults and children population by sex in Kokap District 2006</i> .....	16
--	----

**Tabel /Table : 3.5**

Banyaknya Penduduk Menurut Kewarganegaraan di Kecamatan Kokap <i>Number of population by citizenship in Kokap District 2006</i> .....	17
--	----

**Tabel /Table : 3.6**

Banyaknya Penduduk, Rumah Tangga dan Rata-rata Jiwa Per Rumah Tangga di Kecamatan Kokap <i>Number of Population, Household and Average person of Household in Kokap District 2006</i> .....	18
--	----

**Tabel /Table : 3.7**

Banyaknya Dusun, Penduduk dan Rata-rata Jiwa Per Dusun di Kecamatan Kokap <i>Number of Sub Village, Population and Average person of Sub Village in Kokap District 2006</i> .....	19
---	----

**Tabel /Table : 3.8**

Banyaknya Penduduk Menurut Jenis Kelamin dan Sex Ratio di Kecamatan Kokap <i>Number of Population by Sex and Sex Ratio in Kokap District 2006</i> .....	20
---	----

**Tabel /Table : 3.9**

Banyaknya Transmigrans Menurut Kepala Keluarga di Kecamatan Kokap <i>Number of Transmigrans by Head of household in Kokap District 2006</i> .....	21
--	----



**Tabel /Table : 3.10**

Banyaknya Transmigrans Menurut Jenis Transmigrasi di Kecamatan Kokap

*Number of Transmigrans by Type of Transmigration in Kokap District 2006*..... 22

**Tabel /Table : 3.11**

Banyaknya Rumah Tangga Menurut Sektor Kegiatan Utama di Kecamatan Kokap

*Number of Household by primary activity sector in Kokap District 2006*..... 23-24

**Tabel /Table : 3.12**

Banyaknya Pasangan Usia Subur Menurut Desa di Kecamatan Kokap

*Number of Wagered Age Fertile in Kokap District*.....25

**Tabel /Table : 3.13**

Jumlah peserta KB menurut jalur pelayanan Per Desa di Kecamatan Kokap

*Number Contraception Acceptors by per Village in Kokap District*.....26

**Tabel /Table : 3.14**

Banyaknya Akseptor KB Aktif Mandiri Menurut Penggunaan Alat Kontrasepsi di Kecamatan Kokap

*Number of Contraception Acceptors by Contraception Method in Kokap District*....27

**Tabel/Table : 3.15**

Banyaknya Kepala Keluarga Menurut Tahapan Keluarga di Kecamatan Kokap

*Number of family by family stage in Kokap District*.....28-29

**Tabel/Table : 3.16**

Banyaknya Keluarga Miskin di Kokap

*Number of poor family in Kokap District*.....30

**Tabel /Table : 4.1**

Banyaknya Sekolah Dilingkungan Depdikbud Menurut Status Sekolah dan Desa di Kecamatan Kokap

*Number of schools in Departement of Education and Cultural Area by status and village in Kokap District 2008*..... 32

**Tabel /Table : 4.2**

Banyaknya Guru dan Murid Sekolah Dasar Negeri Menurut Jenis Kelamin di Kecamatan Kokap

*Number of teachers and pupils of government primary school by sex in Kokap District 2008.....* 33

**Tabel /Table : 4.3**

Banyaknya Guru dan Murid Sekolah Dasar Swasta Menurut Jenis Kelamin di Kecamatan Kokap

*Number of teachers and pupils of private primary school by sex in Kokap District 2008.....* 34

**Tabel /Table : 4.4**

Banyaknya Guru dan Murid SLTP Negeri Menurut Jenis Kelamin di Kecamatan Kokap

*Number of teachers and pupils of government junior high school by sex in Kokap District 2008.....* 35

**Tabel /Table : 4.5**

Banyaknya Guru dan Murid SLTP Swasta Menurut Jenis Kelamin di Kecamatan Kokap

*Number of teachers and pupils of government junior high school by sex in Kokap District 2008.....* 36

**Tabel /Table : 4.6**

Banyaknya Guru dan Murid SLTA Negeri Menurut Jenis Kelamin di Kecamatan Kokap

*Number of teachers and pupils of senior high school by sex in Kokap District 2008.....* 37

**Tabel /Table : 4.7**

Banyaknya Guru dan Murid SLTA Swasta Menurut Jenis Kelamin di Kecamatan Kokap

*Number of teachers and pupils of senior high school by sex in Kokap District 2008.....* 38

**Tabel /Table : 4.8**

Banyaknya Sekolah Non Dikbud Menurut Jenis Sekolah di Kecamatan Kokap

*Number of school non Departement of Education and Cultural by school type in Kokap District 2008.....* 39

**Tabel /Table : 4.9**

Banyaknya Murid Sekolah Non Dikbud Menurut Jenis Sekolah di Kecamatan Kokap

*Number of pupils non Departement of Education and Cultural by school type in Kokap District 2008.....* 40

**Tabel /Table : 4.10**

Banyaknya Guru Sekolah Non Dikbud Menurut Jenis Sekolah di Kecamatan Kokap

*Number of teachers non Departement of Education and Cultural by school type in Kokap District 2008.....* 41

**Tabel /Table : 4.11**

Banyaknya Sekolah SLTA di Lingkungan Dikbud Menurut Jenis Sekolah di Kecamatan Kokap

*Number of senior high schools in Departement of Education and Cultural Area by status and village in Kokap District 2008.....* 42

**Tabel /Table : 4.12**

Banyaknya Guru SLTA di Lingkungan Dikbud Menurut Jenis Sekolah di Kecamatan Kokap

*Number of teachers of Senior High School in Departement of Education and Cultural Area by school type in Kokap District 2008.....* 43

**Tabel /Table : 4.13**

Banyaknya Murid Sekolah SLTA di Lingkungan Dikbud Menurut Jenis Sekolah di Kecamatan Kokap

*Number of pupils of Senior High School in Departement of Education and Cultural Area by school type in Kokap District 2008.....* 44

**Tabel /Table : 5.1**

Banyaknya Penyandang Cacat Menurut Jenisnya di Kecamatan Kokap

*Number of handicapped by type in Kokap District 2006.....* 46

**Tabel /Table : 5.2**

Banyaknya Sarana Kesehatan Menurut Jenisnya di Kecamatan Kokap

*Number of healthy facility by type in Kokap District 2006.....* 47

**Tabel /Table : 5.3**

Banyaknya Tenaga Kesehatan Menurut Jenisnya di Kecamatan Kokap

*Number of healthy employee by type in Kokap District 2006.....* 48

**Tabel /Table : 5.4**

Banyaknya Pemeluk Agama Menurut Desadi Kecamatan Kokap

*Number of population religion by village in Kokap District 2006 .....* 49

**Tabel /Table : 5.5**

Banyaknya Tempat Peribadatan Menurut Desa di Kecamatan Kokap  
*Number of religious worship facilities by village in Kokap District 2006*..... 50-51

**Tabel /Table : 5.6**

Banyaknya Nikah, Talak, Cerai dan Rujuk di Kecamatan Kokap  
*Number of marriages, separations, divorces and reconciliation in Kokap District 2006*..... 52

**Tabel /Table : 5.7**

Banyaknya Perkumpulan Kesenian Tari Menurut Jenisnya di Kecamatan Kokap  
*Number of dance art group by type in Kokap District 2006*..... 53

**Tabel /Table : 5.8**

Banyaknya Perkumpulan Kesenian Musik Menurut Jenisnya di Kecamatan Kokap  
*Number of music art group by type in Kokap District 2006*..... 54

**Tabel /Table : 5.9**

Banyaknya Perkumpulan Kesenian Theater Menurut Jenisnya di Kecamatan Kokap  
*Number of theatre art group by type in Kokap District 2006*..... 55

**Tabel /Table : 5.10**

Banyaknya Perkumpulan Kesenian Menurut Jenisnya di Kecamatan Kokap  
*Number of Artfulness organization by types in Kokap District 2006* ..... 56

**Tabel /Table : 5.11**

Banyaknya Bencana Alam Menurut Jenisnya di Kecamatan Kokap  
*Number of natural disaster by type in kokap2006* ..... 57

**Tabel /Table : 6.1**

Luas Panen, Produksi dan Rata-rata Produksi Padi Sawah Menurut Desa di Kecamatan Kokap  
*Harvested area, production and average of wetland paddy production by village in Kokap District 2006*..... 59

**Tabel /Table : 6.2**

Luas Panen, Produksi dan Rata-rata Produksi Jagung menurut Desa di Kecamatan Kokap

*Harvested area, production and average of corn production by village in Kokap District 2006*..... 60

**Tabel /Table : 6.3**

Luas Panen, Produksi dan Rata-rata Produksi Ketela Pohon menurut Desa di Kecamatan Kokap

*Harvested area, production and average of wetland cassava by village in Kokap District 2006*..... 61

**Tabel /Table : 6.4**

Luas Panen, Produksi dan Rata-rata Produksi Kacang Tanah menurut Desa di Kecamatan Kokap

*Harvested area, production and average of peanuts production by village in Kokap District 2006*..... 62

**Tabel /Table : 6.5**

Banyaknya Tanaman dan Produksi Buah-buahan menurut Desa di Kecamatan Kokap

*Number of plants and production of fruits by village in Kokap District 2006* ..... 63

**Tabel /Table : 6.6**

Banyaknya Tanaman dan Produksi Sayur-sayuran menurut Desa di Kecamatan Kokap

*Number of plants and production of vegetables by village in Kokap District 2006*..... 64-66

**Tabel /Table : 6.7**

Banyaknya Pohon Kelapa dan Produksinya menurut Desa di Kecamatan Kokap

*Number of plants and production of coconuts by village in Kokap District 2006* ..... 67

**Tabel /Table : 6.8**

Banyaknya Populasi Ternak Besar menurut Jenisnya di Kecamatan Kokap

*Number of big cattle population by type in Kokap District 2006* ..... 68

**Tabel /Table : 6.9**

Banyaknya Populasi Ternak Kecil menurut Jenisnya di Kecamatan Kokap

*Number of small cattle population by type in Kokap District 2006*..... 69

**Tabel/Table : 6.10**

Banyaknya Populasi Unggas menurut Jenisnya di Kecamatan Kokap  
*Number of poultry population by type in Kokap District 2006*..... 70

**Tabel/Table : 6.11**

Banyaknya Sentra Industri menurut Jenisnya di Kecamatan Kokap  
*Number of manufacturing area by type in Kokap District 2006*..... 71

**Tabel/Table : 6.12**

Luas Panen, Produksi dan Rata-rata Produksi Kedelai dan Ketela Rambat  
 di Kecamatan Kokap  
*Harvested area, production and average of soyabeans and sweat potatoes  
 in Kokap District 2006*..... 72

**Tabel/Table : 6.13**

Luas Panen, Produksi dan Rata-rata Produksi Kacang Hijau dan Cantel  
 di Kecamatan Kokap  
*Harvested area, production and average of greenbeans and sorgum  
 in Kokap District 2006*..... 73

**Tabel /Table : 6.14**

Luas Panen Dan Produksi Tanaman perkebunan menurut desa  
 Di Kecamatan Kokap  
*Area Harvested And Production Of vegetabbles Byvillage  
 in Kokap District 2006*..... 74-75

**Tabel / Table : 6.15**

Banyaknya Ternak dan Unggas yang Dipotong menurut Jenisnya di  
 Kecamatan Kokap  
*Number of Poultry Slaughtered by types in Kokap District 2006*..... 76

**Tabel / Table : 6.16**

Luas lahan, Produksi Ikan Air Tawar dari Kolam menurut Jenis di  
 Kecamatan Kokap  
*Area, Fish Culture Production by Type of Fish in Kokap District 2006* ..... 77

**Tabel/Table : 6.17**

Banyaknya Rumah Tangga Pelanggan Listrik  
 Menurut Jenisnya dan Desa di Kecamatan Kokap  
*Number of Electric Consumer House Hold by Type and Village in Kokap  
 District*.....78.

**Tabel/Table : 6.18**

Banyaknya Rumah tangga Pelanggan Air Minum

Menurut Desa di Kecamatan Kokap

*Number of Water household customer by Type*

*In Kokap districts* ..... 79

**Tabel/Table : 7.1**

Panjang Jalan Menurut Jenisnya di Kecamatan Kokap

*Length of roads by type in Kokap District* ..... 81

**Tabel/Table : 8.1**

Banyaknya Pasar, Toko, Kios dan Warung menurut Desa di Kecamatan

Kokap

*Number of market, shop, stall, and small shop by village in Kokap*

*District 2006* ..... 83

**Tabel/Table : 8.2**

Banyaknya Bank menurut Desa di Kecamatan Kokap

*Number of bank by village in Kokap District 2006* ..... 84

**Tabel/Table : 8.3**

Banyaknya Koperasi menurut Desa di Kecamatan Kokap

*Number of cooperation by village in Kokap District 2006* ..... 85

# VISI & MISI

## Badan Pusat Statistik

### VISI

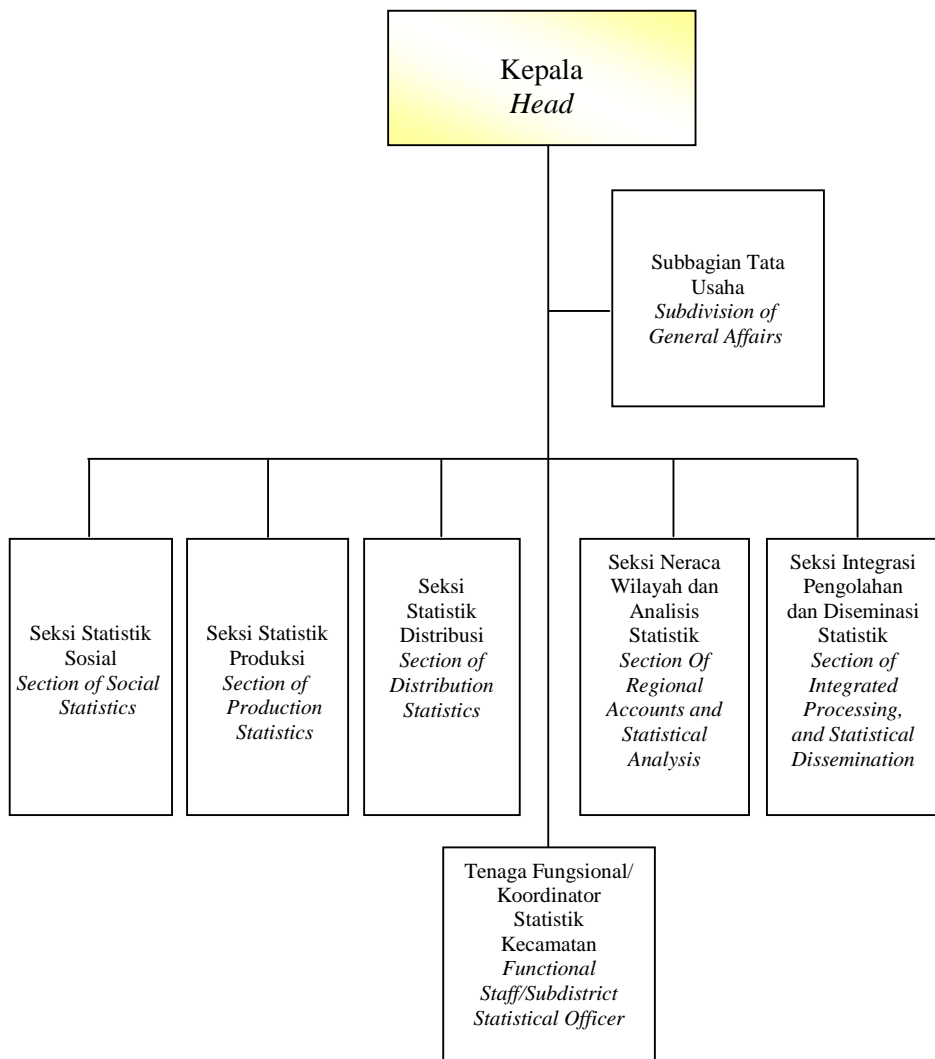
BPS penyedia statistik berkualitas

### MISI

1. Menyediakan informasi statistik yang berkualitas: lengkap, akurat, relevan, mutakhir, dan berkesinambungan;
2. Meningkatkan upaya koordinasi, integrasi, sinkronisasi dan standarisasi kegiatan statistik dalam rangka Sistem Statistik Nasional (SSN) yang Andal, efektif, dan efisien;
3. Meningkatkan kapasitas sumber daya secara optimal sesuai dengan perkembangan ilmu pengetahuan dan teknologi informasi mutakhir



**STRUKTUR ORGANISASI**  
**BPS Kabupaten/Kota**  
*Organizational Structure of*  
*BPS-Statistics Regency/Municipality*  
 (Peraturan Presiden No.86 Tahun 2007)



Untuk informasi konsultasi dan pelayanan statistik  
*For information of consultation and statistical services*



**Hubungi/please contact :**

**MANTRI STATISTIK KECAMATAN KOKAP  
KABUPATEN KULON PROGO**

*Subdistrict Statistical Officer in Kokap District, Kulon Progo Regency*

*Alamat/Address :*

Kantor Kecamatan Kokap Kabupaten Kulon Progo  
Telp : (0274) 9974001



**Atau / Or**

**BADAN PUSAT STATISTIK  
KABUPATEN KULON PROGO**  
*BPS-Statistics of Kulon Progo Regency*

*Alamat/Address :*

Jl. KRT. Kertodiningrat Margosari Pengasih Kulon Progo  
Telp. : (0274) 773066

# Bale 1

**Geografi**  
Geography

**Tabel /Table : 1.1**  
**Jarak Kantor Kecamatan Ke Desa-Desa Di Kecamatan Kokap**  
*Distance from District office to villages in Kokap District*  
 (Km<sup>2</sup>)

2007

---

<i>Nama Desa</i> <i>Villages</i>	<i>Jarak/Distance</i> <i>(Km<sup>2</sup>)</i>
(1)	(2)
1. Hargo Mulyo	6,00
2. Hargo Rejo	3,00
3. Hargo Wilis	6,00
4. Kalirejo	3,00
5. Hargo Tirto	7,00

---

Sumber Data : Kecamatan Kokap Kabupaten Kulon Progo.

Source : Kokap District of Kulon Progo Regency

**Tabel /Table : 1.2**  
**Luas Desa Dan Persentase Luas Desa Di Kecamatan Kokap**  
*Vllages Area and percentage of Vllages Area in Kokap District*  
 (Ha)

2007

Nama Desa <i>Villages</i>	Luas Desa <i>Vllages Area</i>	Persentase Luas Desa Terhadap Kecamatan <i>Percentage of Vllages Area from District</i>
(1)	(2)	(3)
1. Hargo Mulyo	1.520,97	20,61
2. Hargo Rejo	1.543,45	20,91
3. Hargo Wilis	1.547,84	20,97
4. Kalirejo	1.295,96	17,56
5. Hargo Tirto	1.471,73	19,94
<b>Jumlah/Total</b>	7.379,95	100,00

Sumber Data : Kecamatan Kokap Kabupaten Kulon Progo.

Source : *Kokap District of Kulon Progo Regency*

**Tabel /Table : 1.3**  
**Luas Desa Dirinci Menurut Penggunaan Lahan Di Kecamatan Kokap**  
*Villages Area by Area in Kokap District*  
 (Ha)

2007

Nama Desa <i>Villages</i>	Tanah Sawah <i>Wetland</i>	Tanah Kering <i>Dryland</i>	Bangu- Nan <i>Building</i>	Hutan Rakyat <i>Public Forest</i>	Hutan Negara <i>Country Forest</i>	Lainnya <i>Others</i>	Jumlah/ <i>Total</i>	
(1)	(2)	(3)	(4)	(5)	(6)	(7)	(8)	
1. Hargo Mulyo	58,99	139,71	763,43	225,00	211,60	122,24	1.520,97	
2. Hargo Rejo	24,64	60,32	740,16	390,00	245,86	82,47	1.543,45	
3. Hargo Wilis	7,90	117,15	743,95	215,94	215,94	246,96	1.547,84	
4. Kalirejo	0,00	136,37	501,90	445,00	144,73	67,96	1.295,96	
5. Hargo Tirto	0,00	160,70	671,70	515,00	0,00	124,33	1.471,73	
Jumlah/ <i>Total</i>	Tahun 2007	91,53	614,25	3.421,14	1.790,94	818,13	643,96	7.379,95
	Tahun 2006	83,63	1.098,95	3.434,03	0	818,12	1.945,22	7.379,95

Sumber Data : Kecamatan Kokap Kabupaten Kulon Progo.  
 Source : Kokap District of Kulon Progo Regency

**Tabel /Table : 1.4**  
 Luas Tanah Sawah Menurut Jenis Pengairan Di Kecamatan Kokap  
*Wetland area by type of irrigation in Kokap District*  
 (Ha)

2007

Nama Desa <i>Villages</i>	Sistim Pengairan/ <i>Irrigation System</i>			
	Teknis <i>Technic</i>	Setengah Teknis <i>Semi Technic</i>	Sederhana <i>Simple</i>	Tadah Hujan <i>Rainy</i>
(1)	(2)	(3)	(4)	(5)
1. Hargo Mulyo	101	-	-	-
2. Hargo Rejo	192	-	-	-
3. Hargo Wilis	113	-	-	-
4. Kalirejo	-	-	20	40
5. Hargo Tirto	52	-	-	37
<b>Jumlah/Total</b>	<b>36,64</b>	<b>20,92</b>	<b>0,00</b>	<b>26,07</b>

Sumber Data : Kecamatan Kokap Kabupaten Kulon Progo.

Source : *Kokap District of Kulon Progo Regency*

# Bab 2

**Pemerintahan**  
Government



**Tabel /Table : 2.1**  
 Jumlah Dusun, RW, RT Di Kecamatan Kokap  
*Number of Sub Villages, Administrative unit at the next to lowest level in city,  
 neighborhood association in Kokap District*

2007

Nama Desa <i>Villages</i>	Jumlah/ <i>Total</i>		
	Dusun <i>Number of Sub Villages</i>	RW	RT
(1)	(2)	(3)	(4)
1. Hargo Mulyo	11	34	117
2. Hargo Rejo	16	37	126
3. Hargo Wilis	9	28	76
4. Kalirejo	9	24	79
5. Hargo Tirto	14	30	71
<i>Jumlah/Total</i>	59	153	469

Sumber Data : Mantri Statistik Kecamatan Kokap Kabupaten Kulon Progo.  
 Source : Statistics Official of Kokap District of Kulon Progo Regency

Pemerintahan/Government

Kecamatan Kokap Dalam Angka 2007/2007

**Tabel /Table : 2.2**  
 Pembagian Desa Menurut Klasifikasi Di Kecamatan Kokap  
*Divide of Villages by classification status in Kokap District*

2007

Nama Desa <i>Villages</i>	Status/ <i>status</i>		
	Swadaya	Swakarya	Swasembada
(1)	(2)	(3)	(4)
1. Hargo Mulyo	1	-	-
2. Hargo Rejo	1	-	-
3. Hargo Wilis	1	-	-
4. Kalirejo	1	-	-
5. Hargo Tirto	1	-	-
<b>Jumlah/Total</b>	5	-	-

Sumber Data : Mantri Statistik Kecamatan Kokap Kabupaten Kulon Progo.  
 Source : Statistics Official of Kokap District of Kulon Progo Regency

Pemerintahan/Government

Kecamatan Kokap Dalam Angka 2007/2007

**Tabel /Table : 2.3**  
**Jumlah Aparat Pemerintahan Desa Di Kecamatan Kokap**  
*Number of Villages Government Employee in Kokap District*

2007

Nama Desa <i>Villages</i>	Kades	Sekdes	Kaur	Pembantu Kaur	Kadus	Jumlah/ <i>Total</i>	
(1)	(2)	(3)	(4)	(5)	(6)	(7)	
1. Hargo Mulyo	1	1	5	1	11	19	
2. Hargo Rejo	1	-	5	2	16	24	
3. Hargo Wilis	1	1	3	1	9	15	
4. Kalirejo	1	1	3	1	9	15	
5. Hargo Tirto	1	-	5	1	14	20	
Jumlah/ <i>Total</i>	Tahun 2007	5	3	21	6	59	93
	Tahun 2006	5	5	21	6	59	95

Sumber Data : Mantri Statistik Kecamatan Kokap Kabupaten Kulon Progo.

Source : *Statistics Official of Kokap District of Kulon Progo Regency*

Pemerintahan/Government

Kecamatan Kokap Dalam Angka 2007/2007

**Tabel /Table : 2.4**

Nama Kepala Desa Menurut Umur & Pendidikan Terakhir Di Kecamatan Kokap  
*Names of Villages Master by age and graduation in Kokap District*

2007

Nama Desa <i>Villages</i>	Nama Kepala Desa <i>Names of Villages Master</i>	Umur <i>age</i>	Pendidikan Terakhir <i>graduation</i>
(1)	(2)	(3)	(4)
1. Hargo Mulyo	Ir. Subiyanto	40	Sarjana
2. Hargo Rejo	Bhekti Murdayanto, SE.	40	Sarjana
3. Hargo Wilis	Iswanto	58	SPG
4. Kalirejo	Suyitno	48	SMP
5. Hargo Tirto	Supardi	55	PGA

Sumber Data : Mantri Statistik Kecamatan Kokap Kabupaten Kulon Progo.

Source : *Statistics Official of Kokap District of Kulon Progo Regency*

Pemerintahan/Government

Kecamatan Kokap Dalam Angka 2007/2007

**Tabel /Table : 2.5**  
 Banyaknya Hansip, Wanra, Kamra Per Desa Di Kecamatan Kokap  
*Number of Hansip Wanra, and Kamra by Village in Kokap District*

2007

Nama Desa <i>Villages</i>	Hansip	Wanra	Kamra	Jumlah/ <i>Total</i>
(1)	(2)	(3)	(4)	(5)
1. Hargo Mulyo	88	9	21	118
2. Hargo Rejo	90	12	25	127
3. Hargo Wilis	94	9	19	122
4. Kalirejo	63	8	18	89
5. Hargo Tirto	90	12	22	124
<b>Jumlah/Total</b>	<b>425</b>	<b>50</b>	<b>105</b>	<b>580</b>

Sumber Data : Mawil Hansip Kecamatan Kokap Kabupaten Kulon Progo.

Source : *Mawil Hansip of Kokap District of Kulon Progo Regency*

Pemerintahan/Government

Kecamatan Kokap Dalam Angka 2007/2007

**Tabel /Table : 2.6**  
 Banyaknya Perolehan Suara Pemilu 1999 DPR Pusat  
 Per Desa Di Kecamatan Kokap  
*Number of Voice of General Election 2007 Indonesian Legislatif Assembly  
 by Village in Kokap District*

2007

Nama Partai <i>Parties</i>	Nama Desa <i>Villages</i>					Jumlah/ <i>Total</i>
	Hargo Mulyo	Hargo Rejo	Hargo Wilis	Kalirejo	Hargo Tirto	
(1)	(2)	(3)	(4)	(5)	(6)	(7)
1. PNI	115	96	211	97	365	884
2. PPP	102	114	206	112	75	609
3. PDI-P	914	1.011	867	816	822	4.430
4. PAN	449	128	414	268	728	1.987
5. PBB	38	48	64	51	68	269
6. GOLKAR	421	213	236	69	786	1.725
7. PKB	613	1.004	714	699	835	3.865
8. Lainnya	412	429	339	406	446	2.032
<i>Jumlah/Total</i>	3.064	3.043	3.051	2.518	4.125	15.801

Sumber Data : Kantor Kecamatan Kokap Kabupaten Kulon Progo.

Source : Kokap District Office of Kulon Progo Regency

Pemerintahan/Government

Kecamatan Kokap Dalam Angka 2007/2007

**Tabel /Table : 2.7**  
 Banyaknya Perolehan Suara Pemilu 2007 DPRD Tk I  
 Per Desa Di Kecamatan Kokap  
*Number of Voice of General Election 2007 Legislatif Assembly at Provincial  
 by Village in Kokap District*

2007

Nama Partai <i>Parties</i>	Nama Desa <i>Villages</i>					Jumlah/ <i>Total</i>
	Hargo Mulyo	Hargo Rejo	Hargo Wilis	Kalirejo	Hargo Tirto	
(1)	(2)	(3)	(4)	(5)	(6)	(7)
1. PNI	114	96	211	97	385	903
2. PPP	102	116	206	114	88	626
3. PDI-P	912	1.014	868	816	864	4.474
4. PAN	451	128	414	268	736	1.997
5. PBB	38	47	64	51	55	255
6. GOLKAR	423	213	238	69	760	1.703
7. PKB	613	1.004	714	698	840	3.869
8. Lainnya	411	431	336	405	357	1.940
<i>Jumlah/Total</i>	3.064	3.049	3.051	2.518	4.085	15.767

Sumber Data : Kantor Kecamatan Kokap Kabupaten Kulon Progo.

Source : Kokap District Office of Kulon Progo Regency

Pemerintahan/Government

Kecamatan Kokap Dalam Angka 2007/2007

**Tabel /Table : 2.8**  
 Banyaknya Perolehan Suara Pemilu 2007 DPRD Tk II  
 Per Desa Di Kecamatan Kokap  
*Number of Voice of General Election 2007 Legislatif Assembly at Regency  
 by Village in Kokap District*

2007

Nama Partai <i>Parties</i>	Nama Desa <i>Villages</i>					Jumlah/ <i>Total</i>
	Hargo Mulyo	Hargo Rejo	Hargo Wilis	Kalirejo	Hargo Tirto	
(1)	(2)	(3)	(4)	(5)	(6)	(7)
1. PNI	116	96	211	97	461	981
2. PPP	104	116	206	114	73	613
3. PDI-P	916	1.014	868	816	773	4.387
4. PAN	451	127	412	268	702	1.960
5. PBB	39	47	66	51	54	257
6. GOLKAR	426	213	238	69	743	1.689
7. PKB	613	1.006	716	698	820	3.853
8. Lainnya	414	426	341	406	446	2.033
<i>Jumlah/Total</i>	3.079	3.045	3.058	2.519	4.072	15.773

Sumber Data : Kantor Kecamatan Kokap Kabupaten Kulon Progo.

Source : Kokap District Office of Kulon Progo Regency

Pemerintahan/Government

Kecamatan Kokap Dalam Angka 2007/2007



# Bab 3

**Kependudukan**  
Population

**Tabel /Table : 3.1**  
**Banyaknya Rumah Tangga Menurut Jenis Kelamin di Kecamatan Kokap**  
*Number of Household by Sex in Kokap District*

2007

Nama Desa <i>Villages</i>	Laki-laki <i>Male</i>	Perempuan <i>Female</i>	Jumlah/ <i>Total</i>
(1)	(2)	(3)	(4)
1. Hargo Mulyo	1.702	257	1.959
2. Hargo Rejo	1.674	343	2.017
3. Hargo Wilis	1.350	183	1.533
4. Kalirejo	897	181	1.078
5. Hargo Tirto	1.249	231	1.480
Tahun 2007	6.872	1.195	8.067
<i>Jumlah/Total</i>	Tahun 2006	6.753	1.191
			7.944

Sumber Data : Mantri Statistik Kecamatan Kokap Kabupaten Kulon Progo.  
 Source : *Statistics Official of Kokap District of Kulon Progo Regency*

*Kependudukan/Population*

Kecamatan Kokap Dalam Angka 2008

**Tabel /Table : 3.2**  
**Banyaknya Penduduk Menurut Jenis Kelamin di Kecamatan Kokap**  
*Number of Population By Sex in Kokap District*

2007

Nama Desa <i>Villages</i>	Laki-laki <i>Male</i>	Perempuan <i>Female</i>	Jumlah/ <i>Total</i>
(1)	(2)	(3)	(4)
1. Hargo Mulyo	4.495	5.024	9.519
2. Hargo Rejo	5.257	5.613	10.870
3. Hargo Wilis	3.598	3.773	7.371
4. Kalirejo	2.655	3.019	5.674
5. Hargo Tirto	4.355	4.352	8.707
Jumlah/ <i>Total</i> Tahun 2007	20.360	21.781	42.141
Tahun 2006	19.906	21.883	41.789

Sumber Data : Mantri Statistik Kecamatan Kokap Kabupaten Kulon Progo.

Source : *Statistics Official of Kokap District of Kulon Progo Regency*

*Kependudukan/Population*

Kecamatan Kokap Dalam Angka 2008

**Tabel /Table : 3.3**  
 Banyaknya Penduduk Dewasa dan Anak-anak  
 di Kecamatan Kokap  
*Number of Adult and Children Population in Kokap District*

2007

Nama Desa <i>Villages</i>	Dewasa <i>Adults</i>	Anak-anak <i>Children</i>	Jumlah/ <i>Total</i>
(1)	(2)	(3)	(4)
1. Hargo Mulyo	6.683	2.836	9.519
2. Hargo Rejo	7.678	3.192	10.870
3. Hargo Wilis	5.209	2.162	7.371
4. Kalirejo	3.976	1.698	5.674
5. Hargo Tirto	6.149	2.558	8.707
Tahun 2007	29.695	12.446	42.141
<i>Jumlah/Total</i>			
Tahun 2006	29.101	12.688	41.789

Sumber Data : Mantri Statistik Kecamatan Kokap Kabupaten Kulon Progo.

Source : *Statistics Official of Kokap District of Kulon Progo Regency*

*Kependudukan/Population*

Kecamatan Kokap Dalam Angka 2008

**Tabel /Table : 3.4**  
**Banyaknya Penduduk Dewasa dan Anak-anak Menurut Jenis Kelamin**  
**di Kecamatan Kokap**  
*Number of adults and children population by sex in Kokap District*

2007

Nama Desa <i>Villages</i>	Dewasa <i>Adult</i>		Anak-anak <i>Children</i>		Jumlah/ <i>Total</i>		
	Laki-laki <i>Male</i>	Perempuan <i>Female</i>	Laki-laki <i>Male</i>	Perempuan <i>Female</i>	Laki-laki <i>Male</i>	Perempuan <i>Female</i>	
(1)	(2)	(3)	(4)	(5)	(6)	(7)	
1. Hargo Mulyo	2.960	3.672	1.535	1.352	4.495	5.024	
2. Hargo Rejo	3.462	4.101	1.795	1.512	5.257	5.613	
3. Hargo Wilis	2.369	2.757	1.229	1.016	3.598	3.773	
4. Kalirejo	1.749	2.207	906	812	2.655	3.019	
5. Hargo Tirto	2.868	3.180	1.487	1.172	4.355	4.352	
Jumlah/ <i>Total</i>	Tahun 2007	13.409	15.916	6.951	5.865	20.360	21.781
	Tahun 2006	13.110	15.991	6.796	5.892	19.906	21.883

Sumber Data : Mantri Statistik Kecamatan Kokap Kabupaten Kulon Progo.  
Source : *Statistics officials of Kokap District of Kulon Progo Regency*

*Kependudukan/Population*

Kecamatan Kokap Dalam Angka 2008

**Tabel /Table : 3.5**  
 Banyaknya Penduduk Menurut Kewarganegaraan  
 di Kecamatan Kokap  
*Number of population by citizenship in Kokap District*

2007

Nama Desa <i>Villages</i>	WNI <i>Indonesian citizen</i>	WNA <i>Foreign</i>	Jumlah/ <i>Total</i>
(1)	(2)	(3)	(4)
1. Hargo Mulyo	9.519	-	9.519
2. Hargo Rejo	10.870	-	10.870
3. Hargo Wilis	7.371	-	7.371
4. Kalirejo	5.674	-	5.674
5. Hargo Tirto	8.707	-	8.707
Jumlah/ <i>Total</i> Tahun 2007	42.141	-	42.141
Tahun 2006	41.789	-	41.789

Sumber Data : Mantri Statistik Kecamatan Kokap Kabupaten Kulon Progo.  
 Source : *Statistics officials of Kokap District of Kulon Progo Regency*

*Kependudukan/Population*

Kecamatan Kokap Dalam Angka 2008

**Tabel /Table : 3.6**

Banyaknya Penduduk, Rumah Tangga dan Rata-rata Jiwa Per Rumah Tangga  
di Kecamatan Kokap

*Number of Population, Household and Average person of Household in Kokap District*

2007

Nama Desa <i>Villages</i>	Penduduk <i>Population</i>	Rumah Tangga <i>Household</i>	Rata-rata Jiwa Per Rumah Tangga <i>Average person of Household</i>
(1)	(2)	(3)	(4)
1. Hargo Mulyo	9.519	1.959	5
2. Hargo Rejo	10.870	2.017	5
3. Hargo Wilis	7.371	1.533	5
4. Kalirejo	5.674	1.078	5
5. Hargo Tirto	8.707	1.480	6
Tahun 2007	42.141	8.067	5
<i>Jumlah/Total</i>	41.789	7.944	5
Tahun 2006	41.789	7.944	5

Sumber Data : Mantri Statistik Kecamatan Kokap Kabupaten Kulon Progo.

Source : *Statistics officials of Kokap District of Kulon Progo Regency*

*Kependudukan/Population*

Kecamatan Kokap Dalam Angka 2008

**Tabel /Table : 3.7**  
 Banyaknya Dusun, Penduduk dan Rata-rata Jiwa Per Dusun  
 di Kecamatan Kokap  
*Number of Sub Village, Population and Average person of Sub Village in Kokap District*  
 2007

Nama Desa <i>Villages</i>	Dusun <i>Sub Village</i>	Penduduk <i>Population</i>	Rata-rata Jiwa Per Dusun <i>Average person of Sub Village</i>
(1)	(2)	(3)	(4)
1. Hargo Mulyo	11	9.519	865
2. Hargo Rejo	16	10.870	679
3. Hargo Wilis	9	7.371	819
4. Kalirejo	9	5.674	630
5. Hargo Tirto	14	8.707	622
Tahun 2007	59	42.141	714
<i>Jumlah/Total</i>			
Tahun 2006	59	42.789	702

Sumber Data : Mantri Statistik Kecamatan Kokap Kabupaten Kulon Progo.

Source : *Statistics officials of Kokap District of Kulon Progo Regency*

*Kependudukan/Population*

Kecamatan Kokap Dalam Angka 2008



**Tabel /Table : 3.8**  
 Banyaknya Penduduk Menurut Jenis Kelamin dan Sex Ratio  
 di Kecamatan Kokap  
*Number of Population by Sex and Sex Ratio in Kokap District*

2007

Nama Desa <i>Villages</i>	Laki-laki <i>Male</i>	Perempuan <i>Female</i>	Jumlah <i>Total</i>	Sex Rasio <i>Sex Ratio</i>	
(1)	(2)	(3)	(4)	(5)	
1. Hargo Mulyo	4.495	5.024	9.519	89	
2. Hargo Rejo	5.257	5.613	10.870	94	
3. Hargo Wilis	3.598	3.773	7.371	95	
4. Kalirejo	2.655	3.019	5.674	88	
5. Hargo Tirto	4.355	4.352	8.707	100	
Jumlah/ <i>Total</i>	Tahun 2007	20.360	21.781	42.141	93
	Tahun 2006	19.906	21.883	41.789	91

Sumber Data : Mantri Statistik Kecamatan Kokap Kabupaten Kulon Progo.  
 Source : *Statistics officials of Kokap District of Kulon Progo Regency*

*Kependudukan/Population*

Kecamatan Kokap Dalam Angka 2008

**Tabel /Table : 3.9**  
**Banyaknya Transmigrans 2007 Menurut Kepala Keluarga**  
**di Kecamatan Kokap**  
*Number of Transmigrans 2007 by Head of household in Kokap District*

2007

Nama Desa <i>Villages</i>	Kepala Keluarga/ <i>Head of household</i>	Jiwa <i>Person</i>
(1)	(2)	(3)
1. Hargo Mulyo	0	0
2. Hargo Rejo	0	0
3. Hargo Wilis	0	0
4. Kalirejo	1	4
5. Hargo Tirto	0	0
Tahun 2007	1	4
<i>Jumlah/Total</i>		
Tahun 2006	10	20

Sumber Data : Petugas Transmigrasi Kecamatan Kokap Kabupaten Kulon Progo.  
 Source : *Transmigration Official of Kokap District of Kulon Progo Regency*

*Kependudukan/Population*

Kecamatan Kokap Dalam Angka 2008

**Tabel /Table : 3.10**  
 Banyaknya Transmigrans 2007 Menurut Jenis Transmigrasi  
 di Kecamatan Kokap  
*Number of Transmigrans 2007 by Type of Transmigration in Kokap District*

2007

Nama Desa <i>Villages</i>	Umum/ <i>General</i>		Swakarya		PIR		
	KK	Jiwa <i>Person</i>	KK	Jiwa <i>Person</i>	KK	Jiwa <i>Person</i>	
(1)	(2)	(3)	(4)	(5)	(6)	(7)	
1. Hargo Mulyo	0	0	-	-	-	-	
2. Hargo Rejo	0	0	-	-	-	-	
3. Hargo Wilis	0	0	-	-	-	-	
4. Kalirejo	1	4	-	-	-	-	
5. Hargo Tirto	0	0	-	-	-	-	
Jumlah/ <i>Total</i>	Tahun 2007	1	4	-	-	-	-
	Tahun 2006	7	20	-	-	-	-

Sumber Data : Petugas Transmigrasi Kecamatan Kokap Kabupaten Kulon Progo.  
 Source : *Transmigration Official of Kokap District of Kulon Progo Regency*

*Kependudukan/Population*

Kecamatan Kokap Dalam Angka 2008

**Tabel /Table : 3.11**  
 Banyaknya Rumah Tangga Menurut Sektor Kegiatan Utama  
 di Kecamatan Kokap  
*Number of Household by primary activity sector in Kokap District*

2007

Nama Desa <i>Villages</i>	Pertanian <i>Agriculture</i>	Pertambangan Penggalian <i>Mining And Quarrying</i>	Industri <i>Industry</i>	Listrik Gas & Air <i>Electricity, Gas and Water Supply</i>	Bangunan/ Konstruksi <i>Construction</i>	
(1)	(2)	(3)	(4)	(5)	(6)	
1. Hargo Mulyo	1.731	10	111	-	20	
2. Hargo Rejo	1.758	15	129	-	22	
3. Hargo Wilis	1.445	5	12	-	-	
4. Kalirejo	981	27	16	-	-	
5. Hargo Tirto	1.396	-	14	-	-	
Jumlah/ <i>Total</i>	Tahun 2007	7.311	57	283	-	41
	Tahun 2006	7.136	56	275	-	40

Sumber Data : Mantri Statistik Kecamatan Kokap Kabupaten Kulon Progo.  
 Source : *Statistics officials of Kokap District of Kulon Progo Regency*

*Kependudukan/Population*

Kecamatan Kokap Dalam Angka 2008

**Lanjutan Tabel /Continued Table : 3.11**  
 Banyaknya Rumah Tangga Menurut Sektor Kegiatan Utama  
 di Kecamatan Kokap  
*Number of Household by primary activity sector in Kokap District*

2007

Nama Desa <i>Villages</i>	Perdagangan <i>Trading</i>	Angkutan <i>Transport Tation</i>	Lembaga Keuangan <i>Finance Institution</i>	Jasa Lainnya <i>Other Services</i>	Jumlah/ <i>Total</i>	
(1)	(7)	(8)	(9)	(10)	(11)	
1. Hargo Mulyo	26	12	4	44	1.959	
2. Hargo Rejo	25	17	2	50	2.017	
3. Hargo Wilis	18	14	-	39	1.533	
4. Kalirejo	24	4	-	27	1.078	
5. Hargo Tirto	27	8	-	35	1.480	
Jumlah/ <i>Total</i>	Tahun 2007	119	55	6	194	8.067
	Tahun 2006	119	54	6	189	7.944

Sumber Data : Mantri Statistik Kecamatan Kokap Kabupaten Kulon Progo.  
 Source : Statistics officials of Kokap District of Kulon Progo Regency

*Kependudukan/Population*

Kecamatan Kokap Dalam Angka 2008

**Tabel /Table : 3.12**  
**Banyaknya Pasangan Usia Subur Menurut Desa**  
**di Kecamatan Kokap**  
*Number of Wagered Age Fertile in Kokap District*

2007

Nama Desa <i>Villages</i>	2003	2004	2005	2006	2007	
(1)	(2)	(3)	(4)	(5)	(6)	
1. Hargo Mulyo	212	218	1.048	1.048	1.075	
2. Hargo Rejo	229	223	1.365	1.421	1.443	
3. Hargo Wilis	131	121	991	1.004	1.075	
4. Kalirejo	134	129	724	715	770	
5. Hargo Tirto	179	196	1.287	1.326	1.332	
<b>Jumlah/ <i>Total</i></b>	<b>2007</b>	<b>885</b>	<b>887</b>	<b>5.415</b>	<b>5.514</b>	<b>5.695</b>

Sumber Data : PLKB Kecamatan Kokap Kabupaten Kulon Progo.  
 Source : *Planning family investigator of Kokap District of Kulon Progo Regency*

**Tabel /Table : 3.13**  
 Jumlah peserta KB menurut jalur pelayanan Per Desa  
 di Kecamatan Kokap  
*Number Contraception Acceptors by per Village in Kokap District*

2007

Nama Desa <i>Villages</i>	Target <i>Target</i>	Realisasi <i>Realization</i>	Persentase Pencapaian (%)
(1)	(2)	(3)	(4)
1. Hargo Mulyo	831	834	100,36
2. Hargo Rejo	1.150	1.160	100,87
3. Hargo Wilis	570	581	101,93
4. Kalirejo	820	985	120,12
5. Hargo Tirto	1.013	847	83,61
Jumlah/ <i>Total</i> Tahun 2007	4.384	4.407	100,52

Sumber Data : PLKB Kecamatan Kokap Kabupaten Kulon Progo.

Source : *Planning family investigator of Kokap District of Kulon Progo Regency*

**Tabel /Table : 3.14**  
 Banyaknya Akseptor KB Aktif Mandiri Menurut Penggunaan Alat Kontrasepsi  
 di Kecamatan Kokap  
*Number of Contraception Acceptors by Contraception Method in Kokap District*

2007

Nama Desa <i>Villages</i>	IUD	MO	Implan <i>Implant</i>	Suntik <i>Injection</i>	Pil <i>Pill</i>	Kondom <i>Condom</i>	Lainnya <i>Others</i>	Jumlah/ <i>Total</i>	
(1)	(2)	(3)	(4)	(5)	(6)	(7)	(8)	(9)	
1. Hargo Mulyo	154	122	144	221	55	37	0	733	
2. Hargo Rejo	316	56	118	384	144	21	0	1.039	
3. Hargo Wilis	36	70	154	247	177	25	0	709	
4. Kalirejo	105	27	106	180	45	2	0	465	
5. Hargo Tirto	182	50	329	254	54	3	0	822	
Jumlah/ <i>Total</i>	Tahun 2007	794	325	850	1.299	476	89	0	3.833
	Tahun 2006	898	319	894	1182	443	101	0	3.837

Sumber Data : PLKB Kecamatan Kokap Kabupaten Kulon Progo.  
 Source : *Planning family investigator of Kokap District of Kulon Progo Regency*

**Tabel/Table : 3.15**

*Kependudukan/Population*

Kecamatan Kokap Dalam Angka 2008



Banyaknya Kepala Keluarga  
Menurut Tahapan Keluarga di Kecamatan Kokap  
*Number of family by family stage in Kokap District*

2007

Nama Desa <i>Villages</i>	Pra KS <i>Prosperous family no yet</i>		KS – I <i>Prosperous family stage I</i>		KS – II <i>Prosperous family stage II</i>		
	Jumlah/ <i>Total</i>	%	Jumlah/ <i>Total</i>	%	Jumlah/ <i>Total</i>	%	
(1)	(2)	(3)	(4)	(5)	(6)	(7)	
1. Hargo Mulyo	1.130	57,70	600	30,62	152	7,77	
2. Hargo Rejo	1.065	52,78	452	22,43	184	9,14	
3. Hargo Wilis	831	54,22	314	20,48	377	24,59	
4. Kalirejo	843	78,19	177	16,39	25	2,36	
5. Hargo Tirto	818	55,26	316	21,35	300	20,25	
Jumlah/ <i>Total</i>	Tahun 2007	4.687	58,10	1.859	23,04	1.039	12,88
	Tahun 2006	5.868	59,23	2.237	22,58	1.451	14,65

Sumber Data : PPLKB Kecamatan Kokap Kabupaten Kulon Progo.  
Source : *Planning family investigator of Kokap District of Kulon Progo Regency*

**Lanjutan Tabel/Continued Table : 3.15**  
 Banyaknya Kepala Keluarga  
 Menurut Tahapan Keluarga di Kecamatan Kokap  
*Number of family by family stage in Kokap District*

2007

Nama Desa <i>Villages</i>	KS III <i>Prosperous family no yet</i>		KS III+ <i>Prosperous family stage I</i>		Jumlah/ <i>Total</i>	Ket.	
	Jumlah/ <i>Total</i>	%	Jumlah/ <i>Total</i>	%			
(1)	(2)	(3)	(4)	(5)	(6)	(7)	
1. Hargo Mulyo	77	3,91	0	0,00	1.959	-	
2. Hargo Rejo	245	12,15	71	3,51	2.017	-	
3. Hargo Wilis	11	0,71	0	0,00	1.533	-	
4. Kalirejo	15	1,39	18	1,67	1.078	-	
5. Hargo Tirto	46	3,09	1	0,04	1.480	-	
Jumlah/ <i>Total</i>	Tahun 2007	393	4,87	89	1,11	8.067	-
	Tahun 2006	23	0,30	15	0,19	7.795	-

Sumber Data : PPLKB Kecamatan Kokap Kabupaten Kulon Progo.  
 Source : *Planning family investigator of Kokap District of Kulon Progo Regency*

*Kependudukan/Population*

Kecamatan Kokap Dalam Angka 2008

**Tabel/Table : 3.16**  
**Banyaknya Keluarga Miskin di Kokap**  
*Number of poor family in Kokap District*

2007

Nama Desa <i>Villages</i>	KK Miskin <i>Poor family</i>	Jumlah Jiwa <i>Number of person</i>	Keterangan <i>Note</i>	
(1)	(2)	(3)	(4)	
1. Hargo Mulyo	1.506	7.596	-	
2. Hargo Rejo	1.529	8.783	-	
3. Hargo Wilis	1.353	6.215	-	
4. Kalirejo	1.220	4.976	-	
5. Hargo Tirto	1.470	7.364	-	
Jumlah/ <i>Total</i>	Tahun 2006	7.078	34.934	-
	Tahun 2005	6.223	34.895	-

Sumber Data : Puskesmas Kecamatan Kokap Kabupaten Kulon Progo.  
 Source : Health people center in Kokap District of Kulon Progo Regency

*Kependudukan/Population*

Kecamatan Kokap Dalam Angka 2008

# Bab 4

**Pendidikan**  
Education

**Tabel /Table : 4.1**

Banyaknya Sekolah Dilingkungan Depdikbud Menurut Status Sekolah dan Desa  
di Kecamatan Kokap

*Number of schools in Departement of Education and Cultural Area by status and village  
in Kokap District*

2007

Nama Desa Villages	TK	SD <i>Primary school</i>				SLTP <i>Yunior high school</i>				SLTA <i>Senior high school</i>				AK/PT <i>University</i>			
		Negeri <i>Government</i>	Swasta <i>Private</i>	Jumlah/ <i>Total</i>		Negeri <i>Government</i>	Swasta <i>Private</i>	Jumlah/ <i>Total</i>		Negeri <i>Government</i>	Swasta <i>Private</i>	Jumlah/ <i>Total</i>		Negeri <i>Government</i>	Swasta <i>Private</i>	Jumlah/ <i>Total</i>	
(1)	(2)	(3)	(4)	(5)	(6)	(7)	(8)	(9)	(10)	(11)	(12)	(13)	(14)				
1. Hargo Mulyo	5	8	1	9	-	1	1	-	-	-	-	-	-				
2. Hargo Rejo	5	4	2	6	1	1	2	1	-	1	-	-	-				
3. Hargo Wilis	5	8	-	8	-	1	1	-	-	-	-	-	-				
4. Kalirejo	5	4	4	8	1	-	1	-	-	-	-	-	-				
5. Hargo Tirto	4	8	1	9	1	-	1	-	-	-	-	-	-				
Jumlah/ Total	Tahun 2007	24	32	8	40	3	3	6	1	-	1	-	-				
	Tahun 2006	18	32	6	39	3	3	6	1	-	1	-	-				

Sumber Data : Ranting Dinas P & K Kecamatan Kokap Kabupaten Kulon Progo.  
Source : Branch of P & K Services of Kokap District of Kulon Progo Regency

**Tabel /Table : 4.2**  
 Banyaknya Guru dan Murid Sekolah Dasar Negeri  
 Menurut Jenis Kelamin di Kecamatan Kokap  
*Number of teachers and pupils of government primary school by sex in Kokap District*

2007

Nama Desa <i>Villages</i>	Guru/Teacher			Murid/Pupils			
	Laki-laki <i>Male</i>	Perempuan <i>Female</i>	Jumlah/ <i>Total</i>	Laki-laki <i>Male</i>	Perempuan <i>Female</i>	Jumlah/ <i>Total</i>	
(1)	(2)	(3)	(4)	(5)	(6)	(7)	
1. Hargo Mulyo	35	25	60	358	297	655	
2. Hargo Rejo	11	19	30	220	177	397	
3. Hargo Wilis	20	29	49	325	255	580	
4. Kalirejo	16	13	29	177	162	339	
5. Hargo Tirto	28	24	52	273	281	554	
Jumlah/ <i>Total</i>	Tahun 2007	110	110	220	1.353	1.172	2.525
	Tahun 2006	111	109	220	1.290	1.129	2.419

Sumber Data : Ranting Dinas P & K Kecamatan Kokap Kabupaten Kulon Progo.  
 Source : Branch of P & K Services of Kokap District of Kulon Progo Regency

Pendidikan/Education

Kecamatan Kokap Dalam Angka 2008

**Tabel /Table : 4.3**  
**Banyaknya Guru dan Murid Sekolah Dasar Swasta**  
**Menurut Jenis Kelamin di Kecamatan Kokap**  
*Number of teachers and pupils of private primary school by sex in Kokap District*

2007

Nama Desa <i>Villages</i>	Guru/Teacher			Murid/Pupils			
	Laki -laki <i>Male</i>	Perempuan <i>Female</i>	Jumlah/ <i>Total</i>	Laki-laki <i>Male</i>	Perempuan <i>Female</i>	Jumlah/ <i>Total</i>	
(1)	(2)	(3)	(4)	(5)	(6)	(7)	
1. Hargo Mulyo	4	6	10	68	79	147	
2. Hargo Rejo	10	6	16	164	134	298	
3. Hargo Wilis	-	-	-	-	-	-	
4. Kalirejo	7	11	18	124	32	156	
5. Hargo Tirto	-	3	3	39	104	-	
Jumlah/ <i>Total</i>	Tahun 2007	21	26	47	395	349	601
	Tahun 2006	18	23	41	406	378	784

3  
 Sumber Data : Ranting Dinas P & K Kecamatan Kokap Kabupaten Kulon Progo.  
 Source : Branch of P & K Services of Kokap District of Kulon Progo Regency

Pendidikan/Education

Kecamatan Kokap Dalam Angka 2008

**Tabel /Table : 4.4**

Banyaknya Guru dan Murid SLTP Negeri  
Menurut Jenis Kelamin di Kecamatan Kokap

*Number of teachers and pupils of government junior high school by sex in Kokap District*

2007

Nama Desa <i>Villages</i>	Guru/Teacher			Murid/Pupils			
	Laki-laki <i>Male</i>	Perempuan <i>Female</i>	Jumlah/ <i>Total</i>	Laki-laki <i>Male</i>	Perempuan <i>Female</i>	Jumlah/ <i>Total</i>	
(1)	(2)	(3)	(4)	(5)	(6)	(7)	
1. Hargo Mulyo	-	-	-	-	-	-	
2. Hargo Rejo	25	17	42	42	275	317	
3. Hargo Wilis	-	-	-	-	-	-	
4. Kalirejo	8	12	20	62	63	125	
5. Hargo Tirto	23	10	33	190	157	347	
Jumlah/ <i>Total</i>	Tahun 2007	56	39	95	294	495	789
	Tahun 2006	59	29	88	437	496	1.033

Sumber Data : Ranting Dinas P & K Kecamatan Kokap Kabupaten Kulon Progo.

Source : Branch of P & K Services of Kokap District of Kulon Progo Regency

Pendidikan/Education

Kecamatan Kokap Dalam Angka 2008



**Tabel /Table : 4.5**

Banyaknya Guru dan Murid SLTP Swasta  
Menurut Jenis Kelamin di Kecamatan Kokap

*Number of teachers and pupils of government junior high school by sex in Kokap District*

2007

Nama Desa <i>Villages</i>	Guru/Teacher			Murid/Pupils			
	Laki -laki <i>Male</i>	Perempuan <i>Female</i>	Jumlah/ <i>Total</i>	Laki-laki <i>Male</i>	Perempuan <i>Female</i>	Jumlah/ <i>Total</i>	
(1)	(2)	(3)	(4)	(5)	(6)	(7)	
1. Hargo Mulyo	9	7	16	59	64	123	
2. Hargo Rejo	15	3	18	25	9	34	
3. Hargo Wilis	7	5	12	25	13	38	
4. Kalirejo	-	-	-	-	-	-	
5. Hargo Tirto	-	-	-	-	-	-	
Jumlah/ <i>Total</i>	Tahun 2007	31	15	46	109	86	195
	Tahun 2006	26	10	36	94	64	158

Sumber Data : Ranting Dinas P & K Kecamatan Kokap Kabupaten Kulon Progo.  
Source : Branch of P & K Services of Kokap District of Kulon Progo Regency

Pendidikan/Education

Kecamatan Kokap Dalam Angka 2008

**Tabel /Table : 4.6**  
 Banyaknya Guru dan Murid SLTA Negeri  
 Menurut Jenis Kelamin di Kecamatan Kokap  
*Number of teachers and pupils of senior high school by sex in Kokap District*

2007

Nama Desa <i>Villages</i>	Guru/Teacher			Murid/Pupils			
	Laki -laki <i>Male</i>	Perempuan <i>Female</i>	Jumlah/ <i>Total</i>	Laki-laki <i>Male</i>	Perempuan <i>Female</i>	Jumlah/ <i>Total</i>	
(1)	(2)	(3)	(4)	(5)	(6)	(7)	
1. Hargo Mulyo	-	-	-	-	-	-	
2. Hargo Rejo	16	13	29	117	97	214	
3. Hargo Wilis	-	-	-	-	-	-	
4. Kalirejo	-	-	-	-	-	-	
5. Hargo Tirto	-	-	-	-	-	-	
Jumlah/ <i>Total</i>	Tahun 2007	16	13	29	117	97	214
	Tahun 2006	18	11	29	116	102	218

Sumber Data : Ranting Dinas P & K Kecamatan Kokap Kabupaten Kulon Progo.  
 Source : Branch of P & K Services of Kokap District of Kulon Progo Regency

Pendidikan/Education

Kecamatan Kokap Dalam Angka 2008

**Tabel /Table : 4.7**  
 Banyaknya Guru dan Murid SLTA Swasta  
 Menurut Jenis Kelamin di Kecamatan Kokap  
*Number of teachers and pupils of senior high school by sex in Kokap District*

2007

Nama Desa <i>Villages</i>	Guru/Teacher			Murid/Pupils		
	Laki -laki <i>Male</i>	Perempuan <i>Female</i>	Jumlah/ <i>Total</i>	Laki-laki <i>Male</i>	Perempuan <i>Female</i>	Jumlah/ <i>Total</i>
(1)	(2)	(3)	(4)	(5)	(6)	(7)
1. Hargo Mulyo	-	-	-	-	-	-
2. Hargo Rejo	-	-	-	-	-	-
3. Hargo Wilis	-	-	-	-	-	-
4. Kalirejo	-	-	-	-	-	-
5. Hargo Tirto	-	-	-	-	-	-
Jumlah/ <i>Total</i>	Tahun 2007	-	-	-	-	-
	Tahun 2006	-	-	-	-	-

Sumber Data : Ranting Dinas P & K Kecamatan Kokap Kabupaten Kulon Progo.  
 Source : Branch of P & K Services of Kokap District of Kulon Progo Regency

Pendidikan/Education

Kecamatan Kokap Dalam Angka 2008

**Tabel /Table : 4.8**

Banyaknya Sekolah Non Dikbud Menurut Jenis Sekolah  
di Kecamatan Kokap

*Number of school non Departement of Education and Cultural by school type in Kokap  
District*

2007

Nama Desa <i>Villages</i>	Ibtidaiyah			Tsanawiyah			Aliyah		
	Negeri <i>Government</i>	Swasta <i>Private</i>	Jumlah/ <i>Total</i>	Negeri <i>Government</i>	Swasta <i>Private</i>	Jumlah/ <i>Total</i>	Negeri <i>Government</i>	Swasta <i>Private</i>	Jumlah/ <i>Total</i>
(1)	(2)	(3)	(4)	(5)	(6)	(7)	(8)	(9)	(10)
1. Hargo Mulyo	-	-	-	-	-	-	-	-	-
2. Hargo Rejo	-	2	2	-	-	-	-	-	-
3. Hargo Wilis	-	-	-	-	-	-	-	-	-
4. Kalirejo	-	2	2	-	-	-	-	-	-
5. Hargo Tirto	-	-	-	-	-	-	-	-	-
Jumlah/ <i>Total</i>	Tahun 2007	-	4	4	-	-	-	-	-
	Tahun 2006	-	4	4	-	-	-	-	-

Sumber Data : Mantri Statistik Kecamatan Kokap Kabupaten Kulon Progo.

Source : *Statistics functional of Kokap District of Kulon Progo Regency*

Pendidikan/Education

Kecamatan Kokap Dalam Angka 2008

**Tabel /Table : 4.9**

Banyaknya Murid Sekolah Non Dikbud Menurut Jenis Sekolah  
di Kecamatan Kokap

*Number of pupils non Departement of Education and Cultural by school type in Kokap  
District*

2007

Nama Desa <i>Villages</i>	Ibtidaiyah			Tsanawiyah			Aliyah			
	Negeri <i>Government</i>	Swasta <i>Private</i>	Jumlah/ <i>Total</i>	Negeri <i>Government</i>	Swasta <i>Private</i>	Jumlah/ <i>Total</i>	Negeri <i>Government</i>	Swasta <i>Private</i>	Jumlah/ <i>Total</i>	
(1)	(2)	(3)	(4)	(5)	(6)	(7)	(8)	(9)	(10)	
1. Hargo Mulyo	-	-	-	-	-	-	-	-	-	
2. Hargo Rejo	-	201	201	-	-	-	-	201	201	
3. Hargo Wilis	-	-	-	-	-	-	-	-	-	
4. Kalirejo	-	103	103	-	-	-	-	103	103	
5. Hargo Tirto	-	-	-	-	-	-	-	-	-	
Jumlah/ <i>Total</i>	Tahun 2007	-	304	304	-	-	-	-	304	304
	Tahun 2006	-	315	315	-	-	-	-	-	-

Sumber Data : Mantri Statistik Kecamatan Kokap Kabupaten Kulon Progo.

Source : *Statistics functional of Kokap District of Kulon Progo Regency*

Pendidikan/Education

Kecamatan Kokap Dalam Angka 2008

**Tabel /Table : 4.10**

Banyaknya Guru Sekolah Non Dikbud Menurut Jenis Sekolah  
di Kecamatan Kokap

*Number of teachers non Departement of Education and Cultural by school type in Kokap  
District*

2007

Nama Desa <i>Villages</i>	Ibtidaiyah			Tsanawiyah			Aliyah			
	Negeri <i>Government</i>	Swasta <i>Private</i>	Jumlah/ <i>Total</i>	Negeri <i>Government</i>	Swasta <i>Private</i>	Jumlah/ <i>Total</i>	Negeri <i>Government</i>	Swasta <i>Private</i>	Jumlah/ <i>Total</i>	
(1)	(2)	(3)	(4)	(5)	(6)	(7)	(8)	(9)	(10)	
1. Hargo Mulyo	-	-	-	-	-	-	-	-	-	
2. Hargo Rejo	-	214	214	-	-	-	-	214	214	
3. Hargo Wilis	-	-	-	-	-	-	-	-	-	
4. Kalirejo	-	-	-	-	-	-	-	-	-	
5. Hargo Tirto	-	-	-	-	-	-	-	-	-	
Jumlah/ <i>Total</i>	Tahun 2007	-	214	214	-	-	-	-	214	214
	Tahun 2006	-	17	17	-	-	-	-	-	-

Sumber Data : Mantri Statistik Kecamatan Kokap Kabupaten Kulon Progo.

Source : *Statistics functional of Kokap District of Kulon Progo Regency*

Pendidikan/Education

Kecamatan Kokap Dalam Angka 2008

**Tabel /Table : 4.11**

Banyaknya Sekolah SLTA di Lingkungan Dikbud Menurut Jenis Sekolah  
di Kecamatan Kokap

*Number of senior high schools in Departement of Education and Cultural Area by status and  
village in Kokap District*

2007

Nama Desa <i>Villages</i>	SMU			SMK		
	Negeri	Swasta	Jumlah/ <i>Total</i>	Negeri	Swasta	Jumlah/ <i>Total</i>
(1)	(2)	(3)	(4)	(5)	(6)	(7)
1. Hargo Mulyo	-	-	-	-	-	-
2. Hargo Rejo	1	-	1	-	-	-
3. Hargo Wilis	-	-	-	-	-	-
4. Kalirejo	-	-	-	-	-	-
5. Hargo Tirto	-	-	-	-	-	-
Jumlah/ <i>Total</i>	Tahun 2007	1	-	1	-	-
	Tahun 2006	1	-	1	-	-

Sumber Data : Mantri Statistik Kecamatan Kokap Kabupaten Kulon Progo.

Source : *Statistics functional of Kokap District of Kulon Progo Regency*

Pendidikan/Education

Kecamatan Kokap Dalam Angka 2008

**Tabel /Table : 4.12**

Banyaknya Guru SLTA di Lingkungan Dikbud Menurut Jenis Sekolah  
di Kecamatan Kokap

*Number of teachers of Senior High School in Departement of Education and Cultural Area  
by school type in Kokap District*

2007

Nama Desa <i>Villages</i>	SMU			SMK			
	Negeri <i>Government</i>	Swasta <i>Private</i>	Jumlah/ <i>Total</i>	Negeri <i>Government</i>	Swasta <i>Private</i>	Jumlah/ <i>Total</i>	
(1)	(2)	(3)	(4)	(5)	(6)	(7)	
1. Hargo Mulyo	-	-	-	-	-	-	
2. Hargo Rejo	29	3	32	-	-	-	
3. Hargo Wilis	-	-	-	-	-	-	
4. Kalirejo	-	-	-	-	-	-	
5. Hargo Tirto	-	-	-	-	-	-	
Jumlah/ <i>Total</i>	Tahun 2007	29	3	32	-	-	-
	Tahun 2006	29	6	35	-	-	-

Sumber Data : Mantri Statistik Kecamatan Kokap Kabupaten Kulon Progo.

Source : *Statistics officials of Kokap District of Kulon Progo Regency*

Pendidikan/Education

Kecamatan Kokap Dalam Angka 2008



**Tabel /Table : 4.13**

Banyaknya Murid Sekolah SLTA di Lingkungan Dikbud Menurut Jenis Sekolah  
di Kecamatan Kokap

*Number of pupils of Senior High School in Departement of Education and Cultural Area  
by school type in Kokap District*

2007

Nama Desa <i>Villages</i>	SMU			SMK			
	Negeri <i>Government</i>	Swasta <i>Private</i>	Jumlah/ <i>Total</i>	Negeri <i>Government</i>	Swasta <i>Private</i>	Jumlah/ <i>Total</i>	
(1)	(2)	(3)	(4)	(5)	(6)	(7)	
1. Hargo Mulyo	-	-	-	-	-	-	
2. Hargo Rejo	462	-	462	-	285	285	
3. Hargo Wilis	-	-	-	-	-	-	
4. Kalirejo	-	-	-	-	40	40	
5. Hargo Tirto	-	-	-	-	-	-	
Jumlah/ <i>Total</i>	Tahun 2007	462	-	462	-	325	325
	Tahun 2006	218	-	218	-	-	-

Sumber Data : Mantri Statistik Kecamatan Kokap Kabupaten Kulon Progo.

Source : *Statistics officials of Kokap District of Kulon Progo Regency*

Pendidikan/Education

Kecamatan Kokap Dalam Angka 2008

# Bab 5

**Sosial Budaya**  
Social & Culture

**Tabel /Table : 5.1**  
 Banyaknya Penyandang Cacat Menurut Jenisnya  
 di Kecamatan Kokap  
*Number of handicapped by type in Kokap District*

2007

Nama Desa <i>Villages</i>	Cacat Tubuh <i>Physical handi-capped</i>	Tuna Netra <i>Blind</i>	Bisu/Tuli <i>Deaf</i>	Cacat Ganda <i>Double handi-capped</i>	Cacat Mental <i>Mental handi-capped</i>	Sakit Kronis <i>Chermically sick</i>	
(1)	(2)	(3)	(4)	(5)	(6)	(7)	
1. Hargo Mulyo	-	3	-	-	-	-	
2. Hargo Rejo	-	7	4	-	18	-	
3. Hargo Wilis	2	2	2	-	2	-	
4. Kalirejo	26	14	9	-	-	-	
5. Hargo Tirto	-	11	64	-	2	-	
Jumlah/ <i>Total</i>	Tahun 2007	28	37	79	-	22	-
	Tahun 2006	78	73	133	30	44	-

Sumber Data : Kantor Kecamatan Kokap Kabupaten Kulon Progo.

Source : *Kokap District Office of Kulon Progo Regency*

Sosial Budaya/Social & Culture

Kecamatan Kokap Dalam Angka 2008

**Tabel /Table : 5.2**  
 Banyaknya Sarana Kesehatan Menurut Jenisnya  
 di Kecamatan Kokap  
*Number of healthy facility by type in Kokap District*

2007

Nama Desa <i>Villages</i>	Poliklinik <i>Polyclinics</i>	Puskesmas <i>Public health center</i>	Pustu <i>Sub Public health center</i>	RS. Bersalin	Dokter Praktek <i>Doctor</i>	Sub PPKBD	
(1)	(2)	(3)	(4)	(5)	(6)	(7)	
1. Hargo Mulyo	-	-	1	-	1	1	
2. Hargo Rejo	-	1	1	-	-	1	
3. Hargo Wilis	-	-	1	-	-	1	
4. Kalirejo	-	-	2	-	-	1	
5. Hargo Tirto	-	1	1	-	-	1	
Jumlah/ <i>Total</i>	Tahun 2007	-	2	6	-	1	5
	Tahun 2006	-	2	6	-	1	5

Sumber Data : Puskesmas & PLKB Kecamatan Kokap Kabupaten Kulon Progo.  
 Source : *Public Health Center & Family Planning Investigator Kokap District of Kulon Progo Regency*  
 Sosial Budaya/Social & Culture

**Tabel /Table : 5.3**  
**Banyaknya Tenaga Kesehatan Menurut Jenisnya**  
**di Kecamatan Kokap**  
*Number of healthy employee by type in Kokap District*

2007

Nama Desa <i>Villages</i>	Dokter <i>Doctors</i>	Paramedis <i>Paramedics</i>	Dukun Bayi	Tukang Pijat	Dukun Sunat	
(1)	(2)	(3)	(4)	(5)	(6)	
1. Hargo Mulyo	1	2	4	4	-	
2. Hargo Rejo	2	1	4	4	-	
3. Hargo Wilis	-	1	4	4	-	
4. Kalirejo	-	1	3	2	-	
5. Hargo Tirto	-	2	5	7	-	
Jumlah/ <i>Total</i>	Tahun 2007	3	7	20	21	-
	Tahun 2006	4	14	25	21	-

Sumber Data : Puskesmas & PLKB Kecamatan Kokap Kabupaten Kulon Progo.  
 Source : *Public Health Center & Family Planning Investigator Kokap District of Kulon Progo Regency*  
 Sosial Budaya/*Social & Culture*

**Tabel /Table : 5.4**  
 Banyaknya Pemeluk Agama Menurut Desa  
 di Kecamatan Kokap  
*Number of population religion by village in Kokap District*

2007

Nama Desa <i>Villages</i>	Islam <i>Moslems</i>	Kristen <i>Christians</i>	Katholik <i>Catholics</i>	Hindu <i>Hindu</i>	Budha <i>Budhist</i>	Jumlah/ <i>Total</i>	
(1)	(2)	(3)	(4)	(5)	(6)	(7)	
1. Hargo Mulyo	9.491	13	15	-	-	9.519	
2. Hargo Rejo	10.243	204	423	-	-	10.870	
3. Hargo Wilis	7.308	34	19	-	-	7.361	
4. Kalirejo	5.580	79	25	-	-	5.684	
5. Hargo Tirto	8.672	8	27	-	-	8.707	
Jumlah/ <i>Total</i>	Tahun 2007	41.294	338	509	-	-	42.141
	Tahun 2006	41.004	309	468	-	8	41.789

Sumber Data : KUA Kecamatan Kokap Kabupaten Kulon Progo.  
 Source : Religion Service Office Kokap District of Kulon Progo Regency

Sosial Budaya/Social & Culture

Kecamatan Kokap Dalam Angka 2008

**Tabel /Table : 5.5**  
 Banyaknya Tempat Peribadatan Menurut Desa  
 di Kecamatan Kokap  
*Number of religious worship facilities by village in Kokap District*

2007

Nama Desa <i>Villages</i>	Islam <i>Moslems</i>			Kristen <i>Christians</i>		
	Masjid <i>Mosques</i>	Mushola <i>Private Mosques</i>	Langgar	Gereja <i>Churchs</i>	Rumah Kebaktian	
(1)	(2)	(3)	(4)	(5)	(6)	
1. Hargo Mulyo	17	4	9	-	1	
2. Hargo Rejo	25	7	27	1	-	
3. Hargo Wilis	27	3	8	-	-	
4. Kalirejo	11	1	11	-	1	
5. Hargo Tirto	23	5	9	-	-	
Jumlah/ <i>Total</i>	Tahun 2007	103	20	64	1	2
	Tahun 2006	101	20	63	2	2

Sumber Data : KUA Kecamatan Kokap Kabupaten Kulon Progo.  
 Source : Religion Service Office Kokap District of Kulon Progo Regency

Sosial Budaya/Social & Culture

Kecamatan Kokap Dalam Angka 2008

**Lanjutan Tabel /Continued Table : 5.5**  
 Banyaknya Tempat Peribadatan Menurut Desa  
 di Kecamatan Kokap  
*Number of religious worship facilities by village in Kokap District*

2007

Nama Desa <i>Villages</i>	Katholik <i>Catholics</i>		Hindu <i>Hindu</i>		Budha <i>Budhist</i>	
	Gereja <i>Churchs</i>	Kapel	Pura <i>Temples</i>	Sanggar <i>Temples</i>	Vihara <i>Temples</i>	Cetya <i>Temples</i>
(1)	(2)	(3)	(4)	(5)	(6)	(7)
1. Hargo Mulyo	-	-	-	-	-	-
2. Hargo Rejo	-	1	-	-	-	-
3. Hargo Wilis	-	-	-	-	-	-
4. Kalirejo	-	-	-	-	-	-
5. Hargo Tirto	-	-	-	-	-	-
Jumlah/ <i>Total</i>	Tahun 2007	-	1	-	-	-
	Tahun 2006	-	1	-	-	-

Sumber Data : KUA Kecamatan Kokap Kabupaten Kulon Progo.  
 Source : Religion Service Office Kokap District of Kulon Progo Regency  
 Sosial Budaya/Social & Culture



**Tabel /Table : 5.6**  
 Banyaknya Nikah, Talak, Cerai dan Rujuk  
 di Kecamatan Kokap  
*Number of marriages, separations, divorces and reconciliation in Kokap District*

2007

Nama Desa <i>Villages</i>	Nikah <i>Marriages</i>	Talak <i>Separations</i>	Cerai <i>Divorces</i>	Rujuk <i>Reconciliations</i>
(1)	(2)	(3)	(4)	(5)
1. Hargo Mulyo	93	-	-	-
2. Hargo Rejo	80	-	1	-
3. Hargo Wilis	66	1	1	-
4. Kalirejo	50	-	1	-
5. Hargo Tirto	92	1	1	-
Tahun 2007	381	2	4	-
<b>Jumlah/Total</b>				
Tahun 2006	384	-	13	-

Sumber Data : KUA Kecamatan Kokap Kabupaten Kulon Progo.  
 Source : *Region Service Office Kokap District of Kulon Progo Regency*  
 Sosial Budaya/Social & Culture

Kecamatan Kokap Dalam Angka 2008

**Tabel /Table : 5.7**  
**Banyaknya Perkumpulan Kesenian Tari Menurut Jenisnya**  
**di Kecamatan Kokap**  
*Number of dance art group by type in Kokap District*

2007

Nama Desa <i>Villages</i>	Reog	Jatilan	Ogleg	Incling	Angguk	
(1)	(2)	(3)	(4)	(5)	(6)	
1. Hargo Mulyo	-	2	-	1	1	
2. Hargo Rejo	-	4	-	1	-	
3. Hargo Wilis	-	9	-	1	-	
4. Kalirejo	-	6	-	-	-	
5. Hargo Tirto	-	11	-	-	-	
Jumlah/ <i>Total</i>	Tahun 2007	-	32	-	3	1
	Tahun 2006	-	22	-	6	2

Sumber Data : Penilik Kebudayaan Kantor Kecamatan Kokap Kabupaten Kulon Progo.  
 Source : Culture Supervisor Kokap District Office of Kulon Progo Regency

Sosial Budaya/Social & Culture

Kecamatan Kokap Dalam Angka 2008

**Tabel /Table : 5.8**  
 Banyaknya Perkumpulan Kesenian Musik Menurut Jenisnya  
 di Kecamatan Kokap  
*Number of music art group by type in Kokap District*

2007

Nama Desa <i>Villages</i>	Gejog Lesung	Orkes Melayu	Folk Song	Mocopat	Campur Sari	
(1)	(2)	(3)	(4)	(5)	(6)	
1. Hargo Mulyo	-	-	-	-	2	
2. Hargo Rejo	1	-	-	-	2	
3. Hargo Wilis	-	1	-	-	-	
4. Kalirejo	-	-	-	-	-	
5. Hargo Tirto	1	-	-	-	-	
Jumlah/ <i>Total</i>	Tahun 2007	2	1	-	-	5
	Tahun 2006	2	-	-	-	1

Sumber Data : Penilik Kebudayaan Kantor Kecamatan Kokap Kabupaten Kulon Progo.  
 Source : Culture Supervisor Kokap District Office of Kulon Progo Regency

Sosial Budaya/Social & Culture

Kecamatan Kokap Dalam Angka 2008

**Tabel /Table : 5.9**  
**Banyaknya Perkumpulan Kesenian Theater Menurut Jenisnya**  
**di Kecamatan Kokap**  
*Number of theatre art group by type in Kokap District*

2007

Nama Desa <i>Villages</i>	Kethoprak	Wayang Orang	Pedalangan
(1)	(2)	(3)	(4)
1. Hargo Mulyo	2	-	-
2. Hargo Rejo	1	-	1
3. Hargo Wilis	5	-	-
4. Kalirejo	6	-	-
5. Hargo Tirto	3	-	-
Tahun 2007	17	-	1
<b>Jumlah/Total</b>			
Tahun 2006	11	-	3

Sumber Data : Penilik Kebudayaan Kantor Kecamatan Kokap Kabupaten Kulon Progo.  
 Source : Culture Supervisor Kokap District Office of Kulon Progo Regency

Sosial Budaya/Social & Culture

Kecamatan Kokap Dalam Angka 2008

**Tabel /Table : 5.10**  
 Banyaknya Perkumpulan Kesenian Seni Rupa Menurut Jenisnya  
 di Kecamatan Kokap  
*Number of Fine Art Group in Kokap District*

2007

Nama Desa <i>Villages</i>	Seni Lukis	Seni Ukir	Dekorasi	Tatah Wayang Kulit
(1)	(2)	(3)	(4)	(5)
1. Hargo Mulyo	-	1	2	-
2. Hargo Rejo	-	-	2	-
3. Hargo Wilis	-	-	2	-
4. Kalirejo	-	-	1	-
5. Hargo Tirto	-	-	2	-
Tahun 2007	-	1	9	-
<i>Jumlah/Total</i>				
Tahun 2006	-	1	9	-

Sumber Data : Penilik Kebudayaan Kantor Kecamatan Kokap Kabupaten Kulon Progo.  
 Source : Culture Supervisor Kokap District Office of Kulon Progo Regency

Sosial Budaya/Social & Culture

Kecamatan Kokap Dalam Angka 2008

**Tabel /Table : 5.11**  
**Banyaknya Bencana Alam Menurut Jenisnya**  
**di Kecamatan Kokap**  
*Number of natural disaster by type in Kokap District*

2007

Nama Desa <i>Villages</i>	Tanah Longsor <i>Eroption</i>	Kecelakaan <i>Accident</i>	Kebakaran <i>Fire</i>	Lainnya <i>Others</i>
(1)	(2)	(3)	(4)	(5)
1. Hargo Mulyo	5	7	-	-
2. Hargo Rejo	8	2	-	-
3. Hargo Wilis	3	3	-	-
4. Kalirejo	5	8	-	-
5. Hargo Tirto	8	9	-	-
Tahun 2007	29	29	-	-
<b>Jumlah/Total</b>				
Tahun 2006	-	-	-	-

Sumber Data : Kantor Kecamatan Kokap Kabupaten Kulon Progo.

Source : *Kokap District Office of Kulon Progo Regency*

Sosial Budaya/Social & Culture

Kecamatan Kokap Dalam Angka 2008

# Bab 6

**Pertanian**  
Agriculture

**Tabel /Table : 6.1**  
**Luas Panen, Produksi dan Rata-rata Produksi Padi Sawah**  
**Menurut Desa di Kecamatan Kokap**  
*Harvested area, production and average of wetland paddy production by village*  
*in Kokap District*

2007

Nama Desa <i>Villages</i>	Luas Panen <i>Harvested area</i> (Ha)	Produksi <i>Production</i> (Ton)	Rata-rata Produksi <i>Average of production</i> (Kw/Ha)
(1)	(2)	(3)	(4)
1. Hargo Mulyo	72	456,90	63,46
2. Hargo Rejo	30	190,86	63,62
3. Hargo Wilis	-	-	-
4. Kalirejo	-	-	-
5. Hargo Tirto	-	-	-
Tahun 2007	102	647,76	63,51
<b>Jumlah/Total</b>			
Tahun 2006	133	758.39	57.0

Sumber Data : Dinas Pertanian dan Kelautan Kabupaten Kulon Progo.

Source : Agriculture & Ocean Services District of Kulon Progo Regency

Pertanian/Agriculture

Kecamatan Kokap Dalam Angka 2008



**Tabel /Table : 6.2**  
 Luas Panen, Produksi dan Rata-rata Produksi Jagung  
 Menurut Desa di Kecamatan Kokap  
*Harvested area, production and average of corn production by village  
 in Kokap District*

2007

Nama Desa <i>Villages</i>	Luas Panen <i>Harvested area</i> (Ha)	Produksi <i>Production</i> (Ton)	Rata-rata Produksi <i>Average of production</i> (Ton/Ha)
(1)	(2)	(3)	(4)
1. Hargo Mulyo	20	233,90	11,70
2. Hargo Rejo	51	559,98	10,98
3. Hargo Wilis	3	14,52	4,84
4. Kalirejo	-	-	-
5. Hargo Tirto	-	-	-
Tahun 2007	74	808,40	10,92
<b>Jumlah/Total</b>			
Tahun 2006	60	186,33	3,1

Sumber Data : Dinas Pertanian dan Kelautan Kabupaten Kulon Progo.

Source : Agriculture & Ocean Services District of Kulon Progo Regency

Pertanian/Agriculture

Kecamatan Kokap Dalam Angka 2008

**Tabel /Table : 6.3**  
 Luas Panen, Produksi dan Rata-rata Produksi Ketela Pohon  
 Menurut Desa di Kecamatan Kokap  
*Harvested area, production and average of wetland cassava by village  
 in Kokap District*

2007

Nama Desa <i>Villages</i>	Luas Panen <i>Harvested area</i> (Ha)	Produksi <i>Production</i> (Ton)	Rata-rata Produksi <i>Average of production</i> (Ton/Ha)
(1)	(2)	(3)	(4)
1. Hargo Mulyo	109	895,40	8,21
2. Hargo Rejo	133	1.037,40	7,80
3. Hargo Wilis	49	378,80	7,73
4. Kalirejo	19	148,40	7,81
5. Hargo Tirto	28	219,20	7,83
Tahun 2007	338	2.679,20	7,93
<i>Jumlah/Total</i>			
Tahun 2006	319	4.968,75	15,58

Sumber Data : Dinas Pertanian dan Kelautan Kabupaten Kulon Progo.

Source : Agriculture & Ocean Services District of Kulon Progo Regency

Pertanian/Agriculture

Kecamatan Kokap Dalam Angka 2008

**Tabel /Table : 6.4**  
**Luas Panen, Produksi dan Rata-rata Produksi Kacang Tanah**  
**Menurut Desa di Kecamatan Kokap**  
*Harvested area, production and average of peanuts production by village*  
*in Kokap District*

2007

Nama Desa <i>Villages</i>	Luas Panen <i>Harvested area</i> (Ha)	Produksi <i>Production</i> (Ton)	Rata-rata Produksi <i>Average of production</i> (Ton/Ha)
(1)	(2)	(3)	(4)
1. Hargo Mulyo	103	461,40	4,48
2. Hargo Rejo	159	725,10	4,56
3. Hargo Wilis	33	138,60	4,20
4. Kalirejo	8	33,68	4,21
5. Hargo Tirto	16	63,20	3,95
Tahun 2007	319	1.421,98	4,46
<i>Jumlah/Total</i>			
Tahun 2006	324	397,48	1,1

Sumber Data : Dinas Pertanian dan Kelautan Kabupaten Kulon Progo.

Source : Agriculture & Ocean Services District of Kulon Progo Regency

Pertanian/Agriculture

Kecamatan Kokap Dalam Angka 2008

**Tabel /Table : 6.5**  
**Banyaknya Tanaman dan Produksi Buah-buahan**  
**Menurut Desa di Kecamatan Kokap**  
*Number of plants and production of fruits by village in Kokap District*

2007

Nama Desa <i>Villages</i>	Alpokot <i>Avocado</i>		Mangga <i>Mangoes</i>		Rambutan <i>Rambutans</i>		Duku <i>Lanzon</i>		Jeruk Siam <i>Oranges</i>		
	Jml <i>Total</i> (Phn)	Prod. <i>Prod.</i> (Kw)	Jml <i>Total</i> (Phn)	Prod. <i>Prod.</i> (Kw)	Jml <i>Total</i> (Phn)	Prod. <i>Prod.</i> (Kw)	Jml <i>Total</i> (Phn)	Prod. <i>Prod.</i> (Kw)	Jml <i>Total</i> (Phn)	Prod. <i>Prod.</i> (Kw)	
(1)	(2)	(3)	(4)	(5)	(6)	(7)	(8)	(9)	(10)	(11)	
1.HargoMulyo	39	33.36	117	54.69	1.213	575,8	2	416.27	416.27	45.84	
2. Hargo Rejo	33	10.96	123	109.37	6.232	151,47	1	4.54	4.54	0.04	
3. Hargo Wilis	75	22.14	92	131.71	2.074	386,63	6	3.84	3.84	0.03	
4. Kalirejo	46	10.96	259	131.26	2.754	381,93	6	5.59	5.59	0.05	
5. Hargo Tirto	97	22.43	283	55.76	676	576,52	22	1.75	1.75	0.04	
Jumlah/ <i>Total</i>	Tahun 2007	289	99.84	874	481.8	12.949	624.65	35	15.13	3.127	342.6
	Tahun 2006	715	6.607	7.112	2.817	4.195	2.013	101	46	432	381

Sumber Data : Mantri Tani Kecamatan Kokap Kabupaten Kulon Progo.  
 Source : *Agriculture functional of Kokap District of Kulon Progo Regency*

Pertanian/Agriculture

Kecamatan Kokap Dalam Angka 2008

**Tabel /Table : 6.6**  
 Banyaknya Tanaman dan Produksi Sayur-sayuran  
 Menurut Desa di Kecamatan Kokap  
*Number of plants and production of vegetables by village in Kokap District*

2007

Nama Desa <i>Villages</i>	Bawang Merah <i>Shallots</i>		Bawang Putih <i>Onion</i>		Bawang Daun <i>Spring onion</i>		Kentang <i>Potatoes</i>		Kubis <i>Cabbage</i>	
	Jml <i>Total</i> (Ha)	Prod. <i>Prod.</i> (Kw)	Jml <i>Total</i> (Ha)	Prod. <i>Prod.</i> (Kw)	Jml <i>Total</i> (Ha)	Prod. <i>Prod.</i> (Kw)	Jml <i>Total</i> (Ha)	Prod. <i>Prod.</i> (Kw)	Jml <i>Total</i> (Ha)	Prod. <i>Prod.</i> (Kw)
(1)	(2)	(3)	(4)	(5)	(6)	(7)	(8)	(9)	(10)	(11)
1. Hargo Mulyo	1,30	87,51	-	-	-	-	-	-	-	-
2. Hargo Rejo	7,70	535,72	-	-	-	-	-	-	-	-
3. Hargo Wilis	-	-	-	-	-	-	-	-	-	-
4. Kalirejo	-	-	-	-	-	-	-	-	-	-
5. Hargo Tirto	-	-	-	-	-	-	-	-	-	-
Jumlah/ <i>Total</i>	Tahun 2007	9,00	623,23	-	-	-	-	-	-	-
	Tahun 2006	13	91,84	0	0	0	0	0	0	0

Sumber Data : Dinas Pertanian dan Kelautan Kabupaten Kulon Progo.  
 Source : Agriculture & Ocean Services District of Kulon Progo Regency

Pertanian/Agriculture

Kecamatan Kokap Dalam Angka 2008

**Lanjutan Tabel /Continued Table : 6.6**  
**Banyaknya Tanaman dan Produksi Sayur-sayuran**  
**Menurut Desa di Kecamatan Kokap**  
*Number of plants and production of vegetables by village in Kokap District*

2007

Nama Desa <i>Villages</i>	Petsai/Sawi <i>Mustard greens</i>		Wortel <i>Carrots</i>		Lobak <i>Radish</i>		Kacang Merah <i>Kidney beans</i>		Kacang Panjang <i>Beanch</i>	
	Jml <i>Total</i> (Ha)	Prod. <i>Prod.</i> (Kw)	Jml <i>Total</i> (Ha)	Prod. <i>Prod.</i> (Kw)	Jml <i>Total</i> (Ha)	Prod. <i>Prod.</i> (Kw)	Jml <i>Total</i> (Ha)	Prod. <i>Prod.</i> (Kw)	Jml <i>Total</i> (Ha)	Prod. <i>Prod.</i> (Kw)
(1)	(2)	(3)	(4)	(5)	(6)	(7)	(8)	(9)	(10)	(11)
1. Hargo Mulyo	-	-	-	-	-	-	26.1	272	-	-
2. Hargo Rejo	-	-	-	-	-	-	10.9	114	-	-
3. Hargo Wilis	-	-	-	-	-	-	-	-	-	-
4. Kalirejo	-	-	-	-	-	-	-	-	-	-
5. Hargo Tirto	-	-	-	-	-	-	-	-	-	-
Jumlah/ <i>Total</i>	Tahun 2007	-	-	-	-	-	37	386	-	-
	Tahun 2006	0	0	0	0	0	37	386	0	0

Sumber Data : Dinas Pertanian dan Kelautan Kabupaten Kulon Progo.  
 Source : Agriculture & Ocean Services District of Kulon Progo Regency

Pertanian/Agriculture

Kecamatan Kokap Dalam Angka 2008

**Lanjutan Tabel /Continued Table : 6.6**  
**Banyaknya Tanaman dan Produksi Sayur-sayuran**  
**Menurut Desa di Kecamatan Kokap**  
*Number of plants and production of vegetables by village in Kokap District*

2007

Nama Desa <i>Villages</i>	Cabe <i>Chili</i>		Tomat <i>Tomatoes</i>		Terong <i>Egg plan</i>		Labu Siam		Bayam <i>Spinach</i>		
	Jml <i>Total</i>	Prod. <i>Prod.</i>	Jml <i>Total</i>	Prod. <i>Prod.</i>	Jml <i>Total</i>	Prod. <i>Prod.</i>	Jml <i>Total</i>	Prod. <i>Prod.</i>	Jml <i>Total</i>	Prod. <i>Prod.</i>	
	(Ha)	(Kw)	(Ha)	(Kw)	(Ha)	(Kw)	(Ha)	(Kw)	(Ha)	(Kw)	
(1)	(2)	(3)	(4)	(5)	(6)	(7)	(8)	(9)	(10)	(11)	
1. Hargo Mulyo	1,00	22,10	-	-	-	-	-	-	-	-	-
2. Hargo Rejo	8,00	192,40	-	-	-	-	-	-	-	-	-
3. Hargo Wilis	-	-	-	-	-	-	-	-	-	-	-
4. Kalirejo	-	-	-	-	-	-	-	-	-	-	-
5. Hargo Tirto	-	-	-	-	-	-	-	-	-	-	-
Jumlah/ <i>Total</i>	Tahun 2007	9,00	214,50	0	0	0	0	0	0	0	0
	Tahun 2006	7	360	0	0	0	0	0	0	0	0

Sumber Data : Dinas Pertanian dan Kelautan Kabupaten Kulon Progo.

Source : Agriculture & Ocean Services District of Kulon Progo Regency

Pertanian/Agriculture

Kecamatan Kokap Dalam Angka 2008

**Tabel /Table : 6.7**  
**Luas Pohon Kelapa dan Produksinya**  
**Menurut Desa di Kecamatan Kokap**  
*Number of plants and production of coconuts by village in Kokap District*

2007

Nama Desa <i>Villages</i>	Banyaknya <i>Total</i> (Ha)	Produksi <i>Production</i> (Ton)	Rata-rata Produksi <i>Average of production</i> (Kw)
(1)	(2)	(3)	(4)
1. Hargo Mulyo	703,00	645,21	9,18
2. Hargo Rejo	525,00	483,00	9,20
3. Hargo Wilis	626,00	576,00	9,20
4. Kalirejo	596,47	549,14	9,21
5. Hargo Tirto	530,00	492,00	9,28
Tahun 2007	2.980,47	2.745,35	9,21
<b>Jumlah/Total</b>			
Tahun 2006	2.985	22.525	7.5

Sumber Data : Dinas Pertanian dan Kelautan Kabupaten Kulon Progo.  
 Source : Agriculture & Ocean Services District of Kulon Progo Regency



**Tabel/Table : 6.8**  
 Banyaknya Populasi Ternak Besar  
 Menurut Jenisnya di Kecamatan Kokap  
*Number of big cattle population by type in Kokap District*

2007

Nama Desa <i>Villages</i>	Sapi Perah <i>Milk cow</i>		Sapi Biasa <i>Cow</i>		Kerbau <i>Buffalo</i>		Kuda <i>Horse</i>		
	Jantan <i>Male</i>	Betina <i>Female</i>	Jantan <i>Male</i>	Betina <i>Female</i>	Jantan <i>Male</i>	Betina <i>Female</i>	Jantan <i>Male</i>	Betina <i>Female</i>	
(1)	(2)	(3)	(4)	(5)	(6)	(7)	(8)	(9)	
1. Hargo Mulyo	-	-	114	601	-	-	-	4	
2. Hargo Rejo	-	-	109	726	-	-	7	3	
3. Hargo Wilis	-	-	313	928	-	-	-	-	
4. Kalirejo	-	-	31	114	-	-	9	-	
5. Hargo Tirto	-	-	24	83	-	-	-	-	
Jumlah/ <i>Total</i>	Tahun 2007	-	-	591	2.452	-	-	16	7
	Tahun 2006	-	-	591	1.884	1	1	9	7

Sumber Data : Dinas Pertanian dan Kelautan Kabupaten Kulon Progo.

Source : Agriculture & Ocean Services District of Kulon Progo Regency

Pertanian/Agriculture

Kecamatan Kokap Dalam Angka 2008

**Tabel/Table : 6.9**  
 Banyaknya Populasi Ternak Kecil  
 Menurut Jenisnya di Kecamatan Kokap  
*Number of small cattle population by type in Kokap District*

2007

Nama Desa <i>Villages</i>	<i>Kambing</i> <i>Goat</i>		<i>Domba</i> <i>Sheep</i>				
	<i>Jantan</i> <i>Male</i>	<i>Betina</i> <i>Female</i>	<i>Jantan</i> <i>Male</i>	<i>Betina</i> <i>Female</i>			
(1)	(2)	(3)	(4)	(5)			
1. Hargo Mulyo	277	867	47	159	-	-	
2. Hargo Rejo	246	830	37	135	-	-	
3. Hargo Wilis	456	1.798	2	40	-	-	
4. Kalirejo	189	869	2	16	-	-	
5. Hargo Tirto	235	3.179	2	13	-	-	
Jumlah/ <i>Total</i>	Tahun 2007	1.403	7.543	90	363	-	-
	Tahun 2006	1.403	3.238	90	244	-	-

Sumber Data : Dinas Pertanian dan Kelautan Kabupaten Kulon Progo.

Source : Agriculture & Ocean Services District of Kulon Progo Regency

Pertanian/Agriculture

Kecamatan Kokap Dalam Angka 2008

**Tabel/Table : 6.10**  
 Banyaknya Populasi Unggas  
 Menurut Jenisnya di Kecamatan Kokap  
*Number of poultry population by type in Kokap District*

2007

Nama Desa <i>Villages</i>	Ayam Buras <i>Village poultry</i>	Ayam <i>Petelur Pedigree Poultry Layer</i>	Ayam Pedaging <i>Pedigree Poultry Broiler</i>	Puyuh Quail	Itik Duck	Kelinci Rabbit	
(1)	(2)	(3)	(4)	(5)	(6)	(7)	
1. Hargo Mulyo	11.589	-	-	-	174	466	
2. Hargo Rejo	12.398	-	10.500	3.500	336	432	
3. Hargo Wilis	10.269	200	33.500	700	155	1.245	
4. Kalirejo	11.265	-	-	-	152	235	
5. Hargo Tirto	9.648	500	28.500	-	75	265	
Jumlah/ <i>Total</i>	Tahun 2007	55.169	700	72.500	4.200	892	2.643
	Tahun 2006	64.959	700	95.000	4.200	892	2.643

Sumber Data : Dinas Pertanian dan Kelautan Kabupaten Kulon Progo.  
 Source : Agriculture & Ocean Services District of Kulon Progo Regency  
 Pertanian/Agriculture

Kecamatan Kokap Dalam Angka 2008

**Tabel/Table : 6.11**  
**Banyaknya Sentra Industri 2007**  
**Menurut Jenisnya di Kecamatan Kokap**  
*Number of manufacturing area 2007 by type in Kokap District*

2007

Nama Desa <i>Villages</i>	Sudah Dibina <i>Founding</i>		Belum Dibina <i>Unfounding</i>	
	Jumlah Sentra <i>Centra</i>	Jumlah Unit Usaha <i>Unit of establishment</i>	Jumlah Sentra <i>Centra</i>	Jumlah Unit Usaha <i>Unit of establishment</i>
(1)	(2)	(3)	(4)	(5)
1. Hargo Mulyo	1	94	-	6
2. Hargo Rejo	1	106	-	8
3. Hargo Wilis	-	22	-	3
4. Kalirejo	-	8	-	5
5. Hargo Tirto	-	4	-	3
Tahun 2007	2	234	-	25
<b>Jumlah/Total</b>				
Tahun 2006	2	234	-	25

Sumber Data : Petugas Perindustrian & Perdagangan Kecamatan Kokap Kabupaten Kulon Progo.

Source : Industry & Trade official of Kokap District of Kulon Progo Regency

Pertanian/Agriculture

Kecamatan Kokap Dalam Angka 2008

**Tabel/Table : 6.12**

Luas Panen, Produksi, dan Rata-rata Produksi Kedelai dan Ketela Rambut  
Menurut Jenisnya di Kecamatan Kokap  
*Harvested Area, Production and average of Soyabeans and Sweet Potatoes  
By vilalage in Kokap District*

2007

Nama Desa <i>Villages</i>	Kedelai <i>Soyabeans</i>			Ketela Rambut <i>Sweet Potatoes</i>			
	<i>Luas Panen (Ha)</i>	<i>Produksi (kw)</i>	<i>Rata-rata Produksi (Kw/Ha)</i>	<i>Luas Panen (Ha)</i>	<i>Produksi (kw)</i>	<i>Rata-rata Produksi (Kw/Ha)</i>	
(1)	(2)	(3)	(4)	(5)	(6)	(7)	
1. Hargo Mulyo	5,0	82,8	16,6	5,6	56,4	10,1	
2. Hargo Rejo	54,0	880,2	16,3	2,4	23,6	9,8	
3. Hargo Wilis	13,0	171,6	13,2	-	-	-	
4. Kalirejo	-	-	-	-	-	-	
5. Hargo Tirto	-	-	-	-	-	-	
Jumlah/ <i>Total</i>	Tahun 2007	72,0	1134,6	15,8	8,0	80,0	10,0
	Tahun 2006	65	88.09	3.56	8	80.0	10

Sumber Data : Dinas Pertanian dan Kelautan Kabupaten Kulon Progo.

Source : Agriculture & Ocean Services District of Kulon Progo Regency

Pertanian/Agriculture

Kecamatan Kokap Dalam Angka 2008

**Tabel/Table : 6.13**

Luas Panen, Produksi, dan Rata-rata Produksi Kacang Hijau dan Cantel  
Menurut Jenisnya di Kecamatan Kokap  
*Harvested Area, Production and average of Green Beans and Sorgum  
By vilalage in Kokap District*

2007

Nama Desa <i>Villages</i>	Kacang Hijau <i>Green Beans</i>			Cantel <i>Sorgum</i>		
	<i>Luas Panen (Ha)</i>	<i>Produksi (Ton)</i>	<i>Rata-rata Produksi (Kw/Ha)</i>	<i>Luas Panen (Ha)</i>	<i>Produksi (Ton)</i>	<i>Rata-rata Produksi (Kw/Ha)</i>
(1)	(2)	(3)	(4)	(5)	(6)	(7)
1. Hargo Mulyo	-	-	-	-	-	-
2. Hargo Rejo	-	-	-	-	-	-
3. Hargo Wilis	-	-	-	-	-	-
4. Kalirejo	-	-	-	-	-	-
5. Hargo Tirto	-	-	-	-	-	-
Jumlah/ <i>Total</i>	Tahun 2007	-	-	-	-	-
	Tahun 2006	1	0.71	0.7	-	-

Sumber Data : Dinas Pertanian dan Kelautan Kabupaten Kulon Progo.

Source : Agriculture & Ocean Services District of Kulon Progo Regency

Pertanian/Agriculture

Kecamatan Kokap Dalam Angka 2008

**Tabel /Table : 6.14**  
**Luas Panen dan Produksi Tanaman Perkebunan**  
**Menurut Desa di Kecamatan Kokap**  
*Harvest and production of vegetables by village in Kokap District*

2007

Nama Desa <i>Villages</i>	Kakao <i>Cacao</i>		Lada <i>Pepper</i>		Cengkeh <i>Clove</i>		Kopi <i>Coffee</i>		
	Luas (Ha)	Prod. <i>Prod.</i> (Kw)	Luas (Ha)	Prod. <i>Prod.</i> (Kw)	Luas (Ha)	Prod. <i>Prod.</i> (Kw)	Luas (Ha)	Prod. <i>Prod.</i> (Kw)	
(1)	(2)	(3)	(4)	(5)	(6)	(7)	(8)	(9)	
1. Hargo Mulyo	361,00	48,00	0,25	0,02	25,00	3,25	21,00	8,21	
2. Hargo Rejo	225,25	30,25	4,00	0,37	127,00	16,00	44,50	16,54	
3. Hargo Wilis	122,00	17,60	1,00	0,08	37,00	4,80	17,70	6,80	
4. Kalirejo	152,00	21,40	4,00	0,38	81,00	10,76	31,50	11,70	
5. Hargo Tirto	325,00	43,00	2,00	0,10	109,00	14,34	49,30	18,50	
Jumlah/ <i>Total</i>	Tahun 2007	1.185,25	160,25	11,25	0,95	379,00	49,15	164,00	61,75
	Tahun 2006	1.178	85	-	-	879	49,20	161	62,50

Sumber Data : Dinas Pertanian dan Kelautan Kabupaten Kulon Progo.

Source : Agriculture & Ocean Services District of Kulon Progo Regency

Pertanian/Agriculture

Kecamatan Kokap Dalam Angka 2008

**Tabel /Table : 6.14** (Lanjutan/ *Continued*)  
 Luas Panen dan Produksi Tanaman Perkebunan  
 Menurut Desa di Kecamatan Kokap  
*Harvest and production of vegetables by village in Kokap District*

2007

Nama Desa <i>Villages</i>	Jahe <i>Guger</i>		Laos <i>Guger Roat</i>		Kencur <i>Galingale</i>		Lainnya <i>Others</i>		
	Luas (M <sup>2</sup> )	Prod. <i>Prod.</i> (Kg)	Luas (M <sup>2</sup> )	Prod. <i>Prod.</i> (Kg)	Luas (M <sup>2</sup> )	Prod. <i>Prod.</i> (Kg)	Luas (M <sup>2</sup> )	Prod. <i>Prod.</i> (Kg)	
(1)	(2)	(3)	(4)	(5)	(6)	(7)	(8)	(9)	
1. Hargo Mulyo	8144	23358	2811	9459	9054	12760	-	-	
2. Hargo Rejo	13573	25482	1874	5405	12449	15310	-	-	
3. Hargo Wilis	46148	36098	5620	14864	9054	10207	-	-	
4. Kalirejo	54292	25482	3748	10811	19239	25520	-	-	
5. Hargo Tirto	40719	29729	6557	16216	9054	10207	-	-	
Jumlah/ <i>Total</i>	Tahun 2007	162875	140148	20610	56755	58850	74003	-	-
	Tahun 2006	162875	140148	20610	56755	58850	74003	-	-

Sumber Data : Dinas Pertanian dan Kelautan Kabupaten Kulon Progo.

Source : *Agriculture & Ocean Services District of Kulon Progo Regency*

Pertanian/Agriculture

Kecamatan Kokap Dalam Angka 2008



**Tabel/Table : 6.15**  
 Banyaknya Ternak dan Unggas yang dipotong  
 Menurut Jenisnya di Kecamatan Kokap  
*Number of Poultry Slaughtered by types in Kokap District*

2007

Nama Desa <i>Villages</i>	Sapi <i>Cow</i>	Kerbau <i>Buffalo</i>	Kuda <i>Horse</i>	Kambing <i>Goat</i>	Domba <i>Sheep</i>	Ayam <i>Chikens</i>	
(1)	(2)	(3)	(4)	(5)	(6)	(7)	
1. Hargo Mulyo	15	-	-	46	15	5.358	
2. Hargo Rejo	17	-	-	65	21	5.805	
3. Hargo Wilis	4	-	-	66	20	5.521	
4. Kalirejo	3	-	-	41	14	5.359	
5. Hargo Tirto	7	-	-	73	26	5.805	
Jumlah/ <i>Total</i>	Tahun 2007	46	-	-	291	96	27.848
	Tahun 2006	46	-	-	291	96	27.848

Sumber Data : Dinas Pertanian dan Kelautan Kabupaten Kulon Progo.  
 Source : Agriculture & Ocean Services District of Kulon Progo Regency  
 Pertanian/Agriculture

Kecamatan Kokap Dalam Angka 2008

**Tabel/Table : 6.16**  
**Luas Lahan dan Produksi Ikan Air Tawar dan Kolam dirinci**  
**Menurut Jenisnya di Kecamatan Kokap**  
*Area, Fish Culture Production by Type of Fish in Kokap District*

2007

Nama Desa <i>Villages</i>	Luasa Lahan (Ha)	Ikan Mas (kg)	Ikan Tawes (kg)	Ikan Guramai (kg)	Ikan Lele (Kg)	Nila (Kg)	
(1)	(2)	(3)	(4)	(5)	(6)	(7)	
1. Hargo Mulyo	0.18	17	6.595	1.564,20	19.873,20	9.004,30	
2. Hargo Rejo	0.16	21	4.386	1.573,10	19.831,50	9.005,50	
3. Hargo Wilis	6.28	731	13.161	1.565,10	19.531,60	9.005,00	
4. Kalirejo	0.05	4	1.089	1.563,60	20.656,60	9.004,90	
5. Hargo Tirto	0.05	8	1.089	1.552,00	19.674,10	9.006,30	
Jumlah/ <i>Total</i>	Tahun 2007	6.65	781	26.319	7.818,00	99.567,00	45.026,00
	Tahun 2006	6.65	781	26.319	1.377	24.740	61.803

Sumber Data : Dinas Pertanian dan Kelautan Kabupaten Kulon Progo.

Source : Agriculture & Ocean Services District of Kulon Progo Regency

Pertanian/Agriculture

Kecamatan Kokap Dalam Angka 2008

**Tabel/Table : 6.17**  
 Banyaknya Rumah Tangga Pelanggan Listrik  
 Menurut Jenisnya dan Desa di Kecamatan Kokap  
*Number of Electric Consumer House Hold by Type and Village in Kokap District*

2007

Nama Desa <i>Villages</i>	R.1	R.2	Jumlah <i>Total</i>	
(1)	(2)	(3)	(4)	
1. Hargo Mulyo	1.082	239	1.321	
2. Hargo Rejo	1.082	244	1.326	
3. Hargo Wilis	856	127	983	
4. Kalirejo	236	65	301	
5. Hargo Tirto	559	125	684	
Jumlah/ <i>Total</i>	Tahun 2007	3.815	800	4.615
	Tahun 2006	3.815	800	4.615

Sumber Data : KUD Kecamatan Kokap Kabupaten Kulon Progo.  
 Source : KUD Office of Kokap District of Kulon Progo Regency  
 Pertanian/Agriculture

Kecamatan Kokap Dalam Angka 2008

**Tabel/Table : 6.18**  
 Banyaknya Rumah tangga Pelanggan Air Minum  
 Menurut Desa di Kecamatan Kokap  
*Number of Water household customer by Type*  
*In Kokap districts*

2007

Nama Desa <i>Villages</i>	Banyaknya Rumah Tangga <i>Household customer</i>	Air yang diproduksi <i>Water of product</i> (M <sup>3</sup> )
(1)	(2)	(3)
1. Hargo Mulyo	-	-
2. Hargo Rejo	464	7.233
3. Hargo Wilis	321	3.966
4. Kalirejo	-	-
5. Hargo Tirto	-	-
Jumlah/ <i>Total</i>	Tahun 2007	785
	Tahun 2006	630
		11.199
		12.103

Sumber Data : PDAM Kokap Kabupaten Kulon Progo.  
 Source : PDAM Office of Kokap District of Kulon Progo Regency

# Bab 7

**Perhubungan  
dan**

**Pariwisata**

Communication &  
Tourism

**Tabel/Table : 7.1**  
**Panjang Jalan Menurut Jenisnya di Kecamatan Kokap**  
*Length of roads by type in Kokap District*

2007

Nama Desa <i>Villages</i>	Diaspal <i>Asphalted</i>	Diperkeras	Tanah <i>Earth</i>	Lainnya <i>Others</i>	
(1)	(2)	(3)	(4)	(5)	
1. Hargo Mulyo	25,5	19	14	-	
2. Hargo Rejo	35	15	22	-	
3. Hargo Wilis	30,5	22,5	26	-	
4. Kalirejo	20,5	18,5	19	-	
5. Hargo Tirto	23	27	18	-	
Jumlah/ <i>Total</i>	Tahun 2007	134,5	102,5	99	-
	Tahun 2006	134,5	102,5	99	-

Sumber Data : Kantor Kecamatan Kokap Kabupaten Kulon Progo.

Source : Kokap District Office of Kulon Progo Regency

PerhubunganDanPariwisata / Communication & Tourism

Kecamatan Kokap Dalam Angka 2008/ Kokap District in Figures 2008

# Bab 8

**Keuangan**  
Financial

**Tabel/Table : 8.1**  
 Banyaknya Pasar, Kios dan Toko  
 Menurut Desa di Kecamatan Kokap  
*Number of market, Kiosk and shop by village in Kokap District*

2007

Nama Desa <i>Villages</i>	Pasar <i>Market</i>		Toko <i>Shop</i>	Kios <i>Kiosk</i>	Warung <i>Stall</i>	
	Nagri <i>Government</i>	Desa <i>Village</i>				
(1)	(2)	(3)	(4)	(5)	(6)	
1. Hargo Mulyo	1	-	4	22	107	
2. Hargo Rejo	-	2	6	24	16	
3. Hargo Wilis	-	2	5	8	10	
4. Kalirejo	-	2	-	16	9	
5. Hargo Tirto	1	-	6	14	10	
Jumlah/ <i>Total</i>	Tahun 2007	2	6	21	84	152
	Tahun 2006	2	3	20	84	83

Sumber Data : Kantor Kecamatan Kokap Kabupaten Kulon Progo.

Source : Kokap District Office of Kulon Progo Regency

Keuangan/Financial

Kecamatan Kokap Dalam Angka 2008/ Kokap District in Figures 2008



**Tabel/Table : 8.2**  
**Banyaknya Bank Menurut Desa di Kecamatan Kokap**  
*Number of bank by village in Kokap District*

2007

Nama Desa <i>Villages</i>	BNI	BRI	BPD	BUKP	BKD	Lainnya UEDSP	
(1)	(2)	(3)	(4)	(5)	(6)	(8)	
1. Hargo Mulyo	-	1	-	-	1	2	
2. Hargo Rejo	-	1	-	1	1	2	
3. Hargo Wilis	-	-	-	-	1	2	
4. Kalirejo	-	-	-	-	1	2	
5. Hargo Tirto	-	-	-	-	1	2	
Jumlah/ <i>Total</i>	Tahun 2007	-	2	-	1	5	10
	Tahun 2006	-	2	-	1	5	10

Sumber Data : Kantor Kecamatan Kokap Kabupaten Kulon Progo.

Source : Kokap District Office of Kulon Progo Regency

Keuangan/Financial

Kecamatan Kokap Dalam Angka 2008/ Kokap District in Figures 2008

**Tabel/Table : 8.3**  
**Banyaknya Koperasi Menurut Desa di Kecamatan Kokap**  
*Number of cooperation by village in Kokap District*

2007

Nama Desa <i>Villages</i>	KUD	Non KUD	Jumlah/ <i>Total</i>
(1)	(2)	(3)	(4)
1. Hargo Mulyo	-	-	-
2. Hargo Rejo	1	4	5
3. Hargo Wilis	-	1	1
4. Kalirejo	-	1	1
5. Hargo Tirto	-	-	-
Jumlah/ <i>Total</i>	Tahun 2007	6	7
	Tahun 2006	6	7

Sumber Data : Kantor Kecamatan Kokap Kabupaten Kulon Progo.  
 Source : Kokap District Office of Kulon Progo Regency

*Keuangan/Financial*

Kecamatan Kokap Dalam Angka 2008/ *Kokap District in Figures 2008*